

UAB „KASLITA“

Statytojas(Užsakovas): **VŠĮ RESPUBLIKINĖ ŠIAULIŲ LIGONINĖ**

**PRAMONĖS IR SANDĖLIAVIMO PASKIRTIES PASTATO – KATILINĖS,
KURIO UNIKALUS NUMERIS: 2994-0002-0029,
ESANČIO V. KUDIRKOS G. 99, ŠIAULIŲ M.,
GRIOVIMO APRAŠAS
NR. ŠAU2025/1**

2025 m.
Šiauliai

STATYTOJAS(UŽSAKOVAS): **VŠĮ RESPUBLIKINĖS ŠIAULIŲ LIGONINĖ**

PROJEKTUOTOJAS: **UAB „KASLITA“**

PROJEKTAS: **" PRAMONĖS IR SANDĖLIAVIMO PASKIRTIES PASTATO –
KATILINĖS, KURIO UNIKALUS NUMERIS: 2994-0002-0029,
ESANČIO V. KUDIRKOS G. 99, ŠIAULIŲ M.,
GRIOVIMO APRAŠAS"**

PROJEKTO NR: **ŠAU2025/1**

PROJEKTO ETAPAS: **GRIOVIMO APRAŠAS**

STATYBOS RŪŠIS: **STATINIO GRIOVIMAS**

KATEGORIJA: **NEYPATINGASIS**

DIREKTORIUS : **KĘSTUTIS VOLBEKAS**

PROJEKTO VADOVAS:

(Užsakovo parašas)

1. APRAŠO SUDĖTIES ŽINIARAŠTIS

Dokumento žymuo	Lapų sk.	Laida	Dokumento pavadinimas	Pastabos
Tekstiniai dokumentai:				
ŠAU2025/1-00-GA. ASŽ	1	0	Projekto sudėties žiniaraštis	
ŠAU2025/1-00-GA. VS	1	0	Vietovės schema	
ŠAU2025/1-00-GA.AR	3	0	Aiškinamasis raštas	
ŠAU2025/1-00-GA.GO	10	0	Griovimo organizavimo dalis	
Priedai:				
	1		Įsakymas	
	15		Kvalifikacijos atestatai	
	4		Techninės specifikacijos	
	1		Naudotos licencijuotos programinės įrangos sąrašas	

2. VIETOVĖS SCHEMA



Pav. Nr. 1 Vietovės schema, V. Kudirkos G. 99, Šiaulių m.

- — Griaunami statiniai;
- — Laikinas aptvėrimas
- ↔ — Savivarčių judėjimo schema
- — Administracinės patalpos
- — Technikos laikymo vieta
- — Buitinės patalpos

3. BENDRIEJI STATINIO RODIKLIAI

Pavadinimas	Mato vienetas	Kiekis	Pastabos
I. Statiniai			
1.1. Neypatingasis – katilinė			
1.1.1. Paskirtis: pramonės ir sandėliavimo, unik. Nr. 2994-0002-0029			
1.1.2. bendrasis plotas:	m ²	420,18	
1.1.3. tūris	m ³	3975	
1.1.4. aukštų skaičius		1	
1.1.5 Inžinerinės komunikacijos			
1.1.5.1 Šildymas		yra	
1.1.5.2 Vandentiekis		yra	
1.1.5.3 Nuotekų šalinimas		yra	
1.1.5.4 Dujos		nėra	
1.1.5.5 Elektra		yra	

Statinio projekto vadovas , atest. Nr , išduotas m. d.
(vardas, pavardė, parašas, kvalifikacijos atestato arba pažymos Nr., data)

TURINYS

Eil. Nr.	Pavadinimas	Lapo Nr.
4. AIŠKINAMASIS RAŠTAS:		
4.1	Bendroji dalis	7
4.2	Pagrindiniai normatyviniai dokumentai ir papildomi dokumentai, kurių pagrindu parengtas griovimo aprašas	7
4.3	Esama situacija	8
4.4	Griaunamas statinys	8
4.5	Inžineriniai tinklai	8
5. GRIOVIMO DARBŲ ORGANIZAVIMO PROJEKTAS		
5.1	Techninės specifikacijos	9
TS-1	Paruošiamieji darbai	9
TS-2	Antžeminės dalies ardymas	9
TS-3	Pamatų ardymas	9
TS-4	Statyb vietės sutvarkymas	9
5.2	Orientacinis statybinių atliekų kiekis, jų tvarkymo būdai, panaudojimo statyb vietėje sąlygos	10
5.2.1	Bendrosios nuostatos	10
5.2.2	Griovimo metu numatomos susidarysiančios atliekos ir jų tvarkymo būdai	10
5.3	Statyb vietės įrengimas	11
5.4	Griovimo įranga ir transportas	12
5.5	Buitinės patalpos, sandėliavimo, ryšio priemonės ir kt.	13
5.6	Darbuotojų sauga ir sveikatos apsauga	14
5.6.1	Bendrieji reikalavimai	14
5.6.2	Darbai keliantys darbuotojams užgriuvimo, kritimo pavojų	15
5.6.3	Griovimo, kėlimo darbai naudojant savaeigės darbo priemones	15
5.6.4	Savivarčiai ir kitiems kroviniams skirtos transporto priemonės	16
5.7	Gaisrinė sauga	16
5.8	Aplinkos apsauga ir trečiųjų asmenų apsauga	16
5.8.1	Aplinkos apsauga	16
5.8.2	Trečiųjų asmenų apsauga	17

Laida	Data	Keitimų pavadinimas (priežastis)							
Atestato Nr.	UAB „KASLITA“				Projekto pavadinimas: PRAMONĖS IR SANDĖLIAVIMO PASKIRTIES PASTATO – KATILINĖS, KURIO UNIKALUS NUMERIS: 2994-0002-0029, ESANČIO V. KUDIRKOS G. 99, ŠIAULIŲ M., GRIOVIMO APRAŠAS				
	PV			2025	Dokumento pavadinimas: AIŠKINAMASIS RAŠTAS			Laida	
								0	
Stadija	Užsakovas				Sutartinis žymuo: ŠAU2025/1-00-GA.AR			Lapas	Lapų
GA	VĮ RESPUBLIKINĖ ŠIAULIŲ LIGONINĖ							6	21

4. AIŠKINAMASIS RAŠTAS

4.1 BENDROJI DALIS

Šis projektas rengiamas siekiant detalizuoti planuojamus atlikti statinio esančio V. Kudirkos g. 99, Šiaulių m.. griovimo darbus.

Parengtame griovimo apraše numatytus statinių griovimo darbus gali vykdyti LR įregistruota statybos verslo įmonė, turinti LR Aplinkos ministerijos atestatą, suteikiantį teisę vykdyti griovimo darbus, ir įregistruotas statybos taisykles šiems darbams atlikti.

Rangovas ardymo darbus turi vykdyti pagal parengtą ir suderintą griovimo aprašą. Atveju, kai Rangovas nusprendžia pasirinkti kitą nei apraše nurodytą griovimo technologiją, mechanizmus, darbų saugos sprendimus, turi būti parengtas ir suderintas statybos darbų technologijos projektas. Rangovas turi vykdyti darbus taip, kad nebūtų padaryta žala negriaunamiems statiniams, komunikacijoms ir tretiesiems asmenims.

Vykdamt pastatų griovimo darbus, privalu laikytis LR galiojančių įstatymų, statybos techninių reglamentų, darbo saugos ir sveikatos statyboje taisyklių, gaisrinės saugos, aplinkos saugos bei kitų norminių dokumentų reikalavimų.

4.2 PAGRINDINIAI NORMATYVINIAI DOKUMENTAI IR PAPILDOMI DOKUMENTAI, KURIŲ PAGRINDŲ PARENGTAS GRIOVIMO APRAŠAS

Pagrindiniai normatyviai dokumentai:

- LR Statybos įstatymas
- STR 1.01.02:2016 Normatyviniai techniniai dokumentai;
- STR 1.01.03:2017 Statinių klasifikavimas;
- STR 1.01.08:2002 Statinio statybos rūšys;
- STR 1.04.04:2017 Statinio projektavimas, projekto ekspertizė;
- STR 1.06.01:2016 Statybos darbai, statybos priežiūra;
- STR 1.05.01:2017 Statybą leidžiantys dokumentai. Statybos užbaigimas. Statybos sustabdymas. Savavališkos statybos padarinių šalinimas. Statybos pagal neteisėtai išduotą statybą leidžiantį dokumentą padarinių šalinimas
- RSN 156-94 Statybinė klimatologija;
- BGST Bendrosios gaisrinės saugos taisyklės;
- 2020 m balandžio 2 d Nr. EV-90 „Dėl prevencijos priemonių organizuojant darbus, reikšmingiausiai sąlygojančius mirtinus ir sunkius nelaimingus atsitikimus darbe, taikymo“;
- Atliekų tvarkymo įstatymas;
- Atliekų tvarkymo taisyklės;
- Statybinių atliekų tvarkymo taisyklės;
- Darboviečių įrengimo statybvietėje nuostatai;

- Nekilnojamojo turto objektų kadastrinių matavimų ir kadastro duomenų surinkimo bei tikslinimo taisyklės;
- LR specialiųjų žemės naudojimo sąlygų įstatymas;
- Lietuvos Respublikos nekilnojamojo kultūros paveldo apsaugos įstatymas

Papildomi dokumentai:

- VĮ Respublikinės Šiaulių ligoninės direktoriaus įsakymas Nr. V-1035 dėl nekilnojamojo turto pripažinimo netinkamu (negalimu) naudoti ir jo nurašymo;

Rangovas atlikdamas darbus turi vadovautis darbų atlikimo metu galiojančiais dokumentais.

4.3 ESAMA SITUACIJA

Statinsys yra žemės sklype adresu V. Kudirkos 99, Šiaulių m., kurio unikalus numeris 2901-0007-0464, kurį valstybinės žemės patikėjimo teise valdo Šiaulių miesto savivaldybė. Sklypas panaudos sutartimi Nr. PN29/01-0197 valdomas statytojo.

Griaunamas statinsys 2024 m. gruodžio 11 dienos VĮ Respublikinės Šiaulių ligoninės direktoriaus įsakymu Nr. V-1035 pripažintas netinkamu (negalimu) naudoti dėl fizinio nusidėvėjimo. Statinsys griaunamas savininko sprendimu.

Vadovaujantis LR Statybos įstatymo 27 straipsnio 1 punkto 7 dalimi leidimas nugriauti statinį reikalingas griaunant neypatingąjį statinį, pastatytą anksčiau kaip prieš 50 metų. Griaunamas statinsys pastatytas 1953 metais, tai yra prieš 72 metus, todėl leidimas nugriauti statinį yra privalomas

4.4 GRIAUNAMO STATINIO TECHNINIAI PARAMETRAI

Pastatas – katilinė 2H1p (unikalus Nr. 2994-0002-0029):

Pastatas – pramonės ir sandėliavimo paskirties vieno aukšto. Statinio kategorija: neypatingasis.

Pastatymo metai – 1953. Stogas sutapdintas, ruberoidas danga. Sienos - plytos, pamatai - monolitinis betonas.

Statinio bendras aukštis – 6,8 m, statinio technologinio plytinio kamino aukštis ~ 18 m. (nėra tikslų duomenų)

4.5 INŽINERINIAI TINKLAI

Inžinerinių tinklų atjungimas vykdomas prieš statinio griovimo pradžią. Statybos sunkios technikos judėjimo zonoje veikiančius inžinerinius tinklus numatoma uždengti pagal poreikį specialiomis apkrovą išskirstančiomis kelio plokštėmis ar kitomis atitinkamomis priemonėmis.

I griaunamą statinį yra atvesta: elektros tiekimas, nuotekų tinklai, ryšio tinklai. Šilumos tinklai, vandentiekis, pagal Statytojo pateiktus duomenis, yra atjungti.

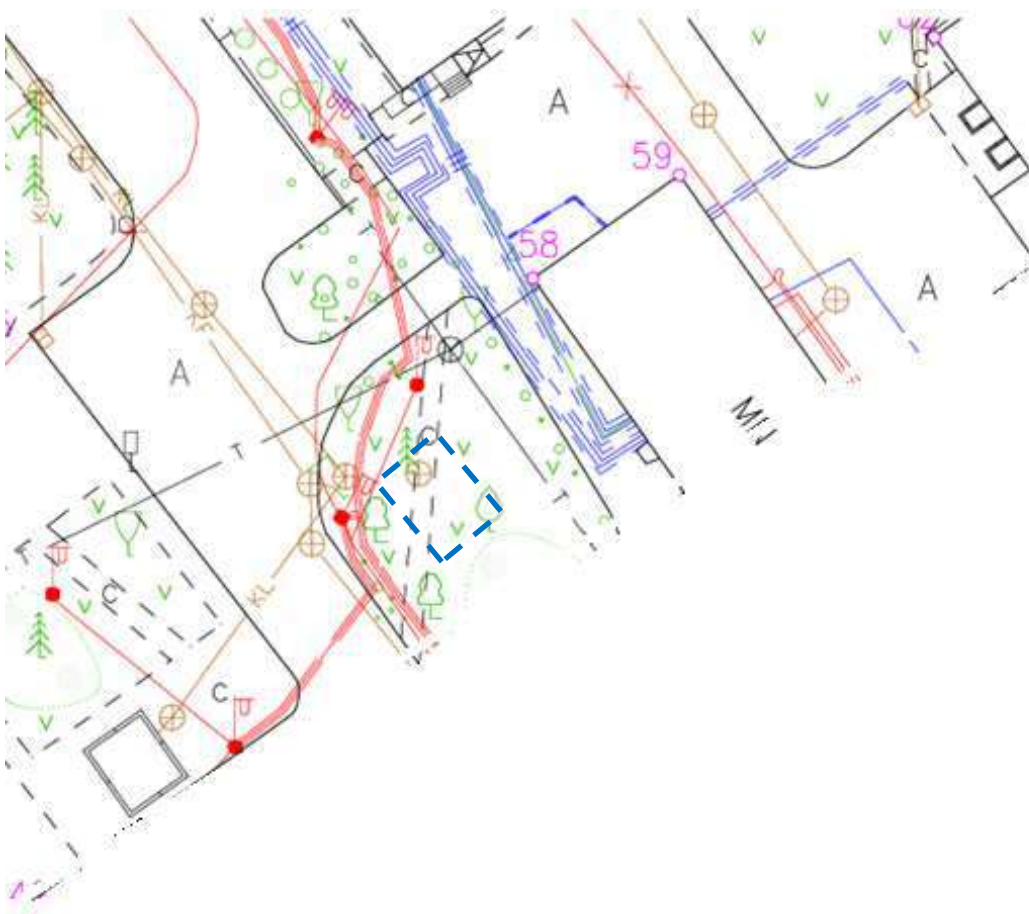
Prieš pradėdant griovimo darbus atskirai suderinus su tinklų savininkais ir Statytoju nuotekų tinklai, lietaus tinklai, ryšio tinklai atjungiami artimiausiuose šuliniuose ir griaunamo statinio kryptimi įrengiamos aklės.

Žemės kasimo darbai už griaunamų pastato ribų nėra numatyti, nepaisant to Rangovas turi imtis visų įmanomų apsaugos priemonių išsaugoti esamus(jei tokie yra) inžinerinius tinklus, o pažeidus atstatyti į ne prastesnę būklę.

Elektros tinklų perkėlimas

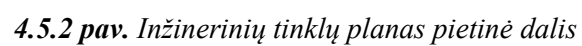
Griaunamo statinio įvadinė spinta yra tranzitinė, atjungus ją elektros tiekimo neteks ketvirtas korpusas. Prieš griovimo darbų pradžią turi būti suderintas elektros tinklų iškėlimo projektas ir atlikti elektros tinklų iškėlimo/perkėlimo darbai. Esami elektros tinklai yra vietiniai priklauso Statytojui. Prieš griovimo darbų pradžią Statytojas pats savo jėgomis atlieka kabelio perkėlimo darbus.

Esami tinklai teritorijoje turi būti pažymėti, o darbuotojai supažindinti su jų buvimo vietomis.



4.5.1 pav. Inžinerinių tinklų planas šiaurinė dalis

— — — - požeminis 150 m³ rezervuaras



5 GRIOVIMO DARBŲ TECHNOLOGINIAI SPRENDINIAI

Griovimo darbams vadovauti gali tik atitinkamą kvalifikaciją turintis asmuo.

Statinių griovimo darbai vykdomi atskiromis statinio dalimis, apribotomis laikančiomis konstrukcijomis. Ardymo metu privaloma stebėti, kad išardžius vienas konstrukcijas, kitos išlaikytų stabilumą ir imtis visų priemonių, kad būtų išvengta nekontroliuojama statinio griūtis ar kitos susijusios nelaimės. Griovimo darbai ir naudojami mechanizmai nurodyti bendruoju atveju, keičiant darbų eiliškumą, technologiją Rangovas turi pasirengti ir suderinti statybos darbų technologijos projektą. Darbų eiliškumas:

1. Paruošiamieji darbai;
2. Stogo konstrukcijų ardymas;
3. Antžeminės dalies ardymas;
4. Pamatų ardymas;
5. Statybvietės sutvarkymas

TS-1 Paruošiamieji darbai

Įrengiama statybvietė ir aptvėrimas iš mobilios segmentinės tvoros vietose nurodytose SDTP skyriuje Nr.2. Iš statinio pašalinamos būtinės šiukšlės, langai, durys, kėdės, spintos ir technologiniai įrenginiai. Atliekami inžinerinių tinklų atjungimo darbai.

TS-2 Antžeminės dalies ardymas

Atlikus statinio paruošimo griovimo darbams ir inžinerinių tinklų atjungimo/iškėlimo darbus pradedami atlikti antžeminės statinio dalies griovimo darbai. Šiuos darbus numatoma vykdyti su ilgastreliu ekskavatoriumi konstrukcijas verčiant į statinio vidų. Darbai vykdomi nuo šiaurinės pastato dalies link esančio kamino. Kamino ardymo darbai atliekami su ilgastreliu ekskavatoriumi su hidraulinių žirklių priedu kaminą trupinant nuo viršaus į apačią. Atlikus kamino griovimo darbus toliau tęsiami statinio antžeminės dalies griovimo darbai.

Laikinais susidaręs statybinis laužas sandėliuojamas jo susidarymo vietoje, iki yra pakraunamas į savivarčius ir išvežamas į tokias atliekas tvarkyti turinčią teisę įmonę.

Suderinus su Statytoju susidaręs statybinis laužas gali būti tvarkomas jo susidarymo vietoje.. Rangovas gali pats tvarkyti tokias atliekas jei tam turi teisę.

Visos griovimo metu susidariusios medžiagos statybvietėje rūšiuojamos ir tvarkomos 5.2 skyriuje numatytais būdais.

TS-3 Grindų ir pamatų ardymas

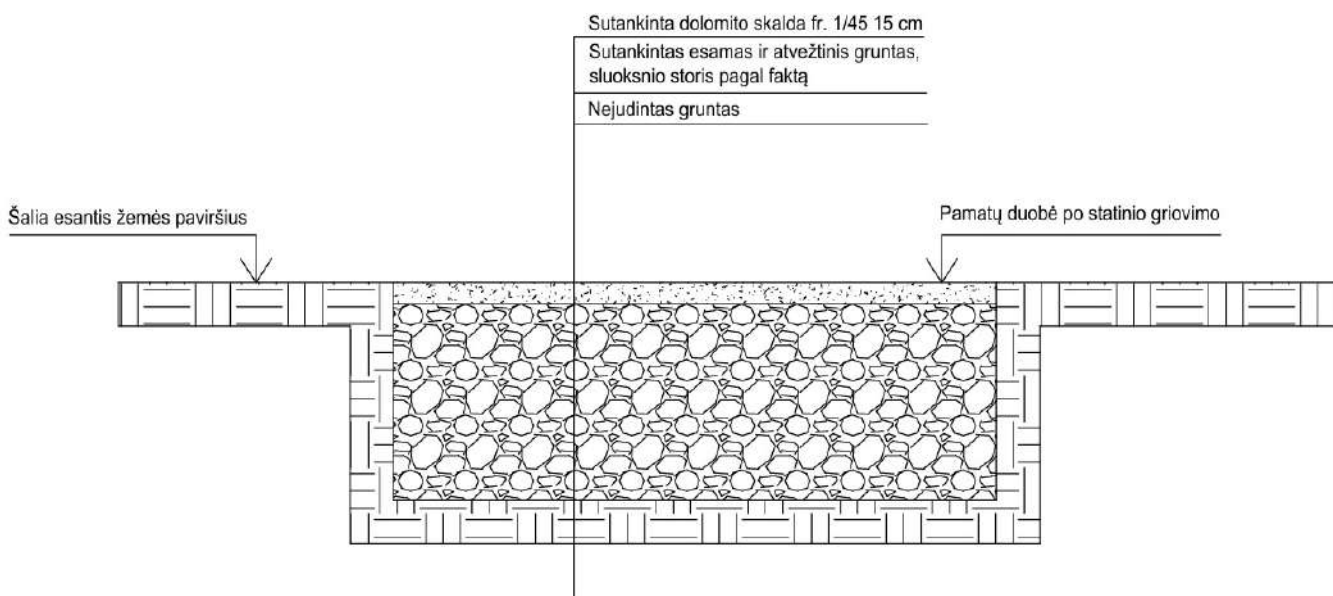
Požeminės konstrukcijos išardomos pilnai. Grindys ir betoniniai pamatai ardomi naudojant ekskavatorių su hidraulinio kalto priedu, konstrukcijos ardamos ir iškarto kraunamos į savivarčius ir vežamos sutvarkyti.

Suderinus su Statytoju susidaręs statybinis laužas gali būti tvarkomas jo susidarymo vietoje.. Rangovas gali pats tvarkyti tokias atliekas jei tam turi teisę.

Visos griovimo metu susidariusios medžiagos statybvietėje rūšiuojamos ir tvarkomos 5.2 skyriuje numatytais būdais.

TS-4 Statybvietės sutvarkymas

Baigus griovimo darbus, griovimo darbų teritorija sutvarkoma nuo šiukšlių, pamatų duobė užpilama gruntu, sutankinama. Ant sutankinto grunto nugriauto statinio vietoje užpilamas 15 cm storio dolomito 1/45 frakcijos skalda, išlyginama ir sutankinama. Preliminarus dolomito skaldos kiekis – 90 m³. Atstatomu dangų kiekiai tikslinami po griovimo darbų pagal faktą.



4.5.2 pav. Atstatomų dangų, pastato vietoje, preliminarinė schema

Kitos iškasos užpilamos 0,15 m. storio augalinio sluoksniu ir apšėjamas daugiametė žolė, 2 metru atstumu nuo buvusio pastato perimetro.

Visos duobės, iškasos tvarkomų teritorijų reljefai išlyginami pagal šalia esančių teritorijų reljefo sluoksnį

Baigęs darbus Rangovas iškelia visus laikinus pastatus, išmontuoja laikinas komunikacijas, aptvėrimą, ir pasirašo su Statytoju statybos užbaigimo deklaraciją, jei sutartyje nėra numatyta kitaip, perduoda tvarkingą atliekų sutvarkymą įrodančius dokumentus.

5.2 ORIENTACINIS STATYBINIŲ ATLIEKŲ KIEKIS, JŲ TVARKYMO BŪDAI, PANAUDOJIMO STATYBVIETĖJE SĄLYGOS

5.2.1 Bendrosios nuostatos

Rangovas atliekas tvarko vadovaudamasis LR galiojančiais ir atliekų tvarkymo tvarką nurodančiais dokumentais: atliekų tvarkymo įstatymas, atliekų tvarkymo taisyklės, statybinių atliekų tvarkymo taisyklės ir kt.

Rangovas ar jo subrangovas atliekas (betono, plytų laužą) gali tvarkyti, smulkinti pats statybvietėje, jei turi teisę vykdyti tokią veiklą.

Bendruoju atveju griovimo metu susidarančios statybinės atliekos skirstomos į:

- tinkamas pakartotiniam naudojimui neapdorojant medžiagas;
- tinkamas perdirbti atliekas;
- energijos gavybai;
- netinkamas naudoti ir perdirbti atliekas;
- pavojingas atliekas.

Atliekos turi būti rūšiuojamos, laikinai laikomos, surenkamos, vežamos taip, kad nekeltų neigiamo poveikio visuomenės sveikatai ir aplinkai.

Rangovas nusprendžia, kaip ir į kurią atliekų tvarkymo įmonę bus gabenamos atliekos. Taip pat jis atsako už tvarkingą jų perdavimą atliekas tvarkančioms įmonėms ir pildo atliekų apskaitos žurnalą, bei įrašo duomenis apie statybinių atliekų išvežimą Statybos darbų žurnale.

5.2.2 Griovimo metu numatomos susidarysiančios atliekos ir jų tvarkymo būdai

1 lentelėje pateikti griovimo metu numatoma susidarančių atliekų rūšis, kiekiai ir tvarkymo būdai.

1 Lentelė Numatomi susidarančių atliekų kiekiai, sutvarkymo būdai

Atliekų					Atliekų saug. objekte		Numatomi atliekų tvarkymo būdai	
Pavadinimas	Kiekis		Agreg.būv. (kiet.skyst. pastos)	Kodas	Pavojingumas	Laikymo sąlygos	Didž. kiekis, t	
	t/d kg/par	t/met						
Betonas	Vienkartinis		K	17 01 01	Nepavojingos	Objekte nesandėliuojamos	125*	Tvarkymas statybvietėje arba pridavimas tokias atliekas tvarkyti turinčią teisę įmonei
Plytos	Vienkartinis		K	17 01 02	Nepavojingos	Objekte nesandėliuojamos	456*	Tvarkymas statybvietėje arba pridavimas tokias atliekas tvarkyti turinčią teisę įmonei
Mišrios statybinės atliekos	Vienkartinis		K	17 09 04	Nepavojingos	Objekte nesandėliuojamos	5*	Tvarkymas statybvietėje arba pridavimas tokias atliekas tvarkyti turinčią teisę įmonei
Viso 586,0 t*								

* - lentelėje pateikti kiekiai yra orientaciniai ir tikslinami pagal faktą (atliekų svėrimo aktai ir pan.)

Rangovas baigęs darbus Statytojui/Užsakovui pateikia dokumentus apie atliekų sutvarkymą, kuriuose nurodyti faktiniai sutvarkytų atliekų kiekiai.

5.3 STATYBVIETĖS ĮRENGIMAS

Aikštelė griovimo darbams vykdyti įrengiama vadovaujantis:

- Darboviečių įrengimo statybvietėje nuostatais;
- 2020 m balandžio 2 d Nr. EV-90 „Dėl prevencijos priemonių organizuojant darbus, reikšmingiausiai sąlygojančius mirtinus ir sunkius nelaimingus atsitikimus darbe, taikymo“;
- kitais norminiais dokumentais reglamentuojančiais šiuos darbus.

Griovimo darbai vykdomi žemės sklype, kuris priklauso Statytojui. Statybvietė įrengiama šalia pastato ne peržengiant gretimų sklypų ribų. Statybvietė aptveriamą laikiną aptvėrimą iš mobilios tvoros segmentų.

Rangovas turi užtikrinti, kad aptvėrimas užtikrintų pašalinių asmenų nepatekimą į statybvieta. Įspėjamieji ženklai kabinami gerai matomose vietose.

Privažiavimas į darbų aikštelę organizuojamas greta esančių kelių. Rangovas turi pastatyti transporto judėjimą reguliuojančius kelio ženklus, jei tam yra būtinybė. Statybos mašinos ir mechanizmai nedarbo metu laikomi darbo zonose.

Statybininkų buitiniams-gamybiniams poreikiams patenkinti statomi laikini, lengvai iš vienos vietos į kitą vietą pervežami mobilus vagonėliai. Laikinuose vagonėliuose patalpos skirtos specialiųjų rūbų laikymui, dirbančiųjų asmenų higienai, poilsiui, sušilimui, medicininiam aptarnavimui ir maitinimui, darbo įrankių sandėliavimui. Statybininkų poreikiams greta laikinų vagonėlių pastatomas kilnojamas tualetas.

Buitinių patalpų vagonėlyje išskiriama vieta, kurioje laikomos pirmosios pagalbos priemonės, sukomplektuotos vadovaujantis 2003 m. liepos 11 d. LR SAM įsak. Nr. V450. Pirmosios pagalbos priemonės turi būti visose vietose, kuriose jos reikalingos pagal darbo sąlygas. Jų laikymo vietos turi būti pažymėtos, gerai matomos ir lengvai pasiekiamos.

Matomose vietose turi būti aiškiai nurodyti gelbėjimo tarnybų (greitosios medicinos pagalbos, gaisrinės ir avarinės dujų tarnybos) telefono numeriai ir adresai.

Gaisro gesinimo priemonės laikomos lengvai prieinamose vietose, buitiniuose vagonėliuose.

Statybvietaje gerai matomoje vietoje įrengiamas skydas su įspėjamaisiais ir draudžiamaisiais ženklais.

Statybvieta paženklinta saugos ir sveikatos ženklais, tam kad darbuotojai suvoktų saugos ir sveikatos darbo vietoje riziką ir galėtų jos išvengti. Ženklai išdėlioti ten, kur pavojingų vietų negalima pakankamai apriboti techninėmis ir kolektyvinėmis priemonėmis.

Pagrindiniai naudojamieji ženklai:

Draudžiamieji:

- naudoti atvirą ugnį ir rūkyti draudžiama;
- rūkyti draudžiama;
- pašaliniams įeiti draudžiama;

Įspėjamieji:

- įspėjamas apie elektros srovės pavojų;
- įspėjimas apie degiąją medžiagą;
- įspėjimas apie bendrojo pobūdžio pavojų;
- įspėjimas apie pakeltą krovinį;
- įspėjimas apie pavojų nukristi.

Įpareigojamieji:

- būtina dėvėti apsauginį šalną;
- būtina dėvėti apsauginius batus;
- būtina prisirišti apsauginėmis priemonėmis.

Evakuaciniai, gaisrinių saugos priemonių, informaciniai.

Tam, kad darbuotojai nepatektų į pavojingas zonas, naudojamos apsauginės tvorelės arba „STOP“ juosta.

Elektros tiekimas griovimo darbų metu užtikrinamas dviem būdais:

1. Elektros energiją tiekia generatorius;
2. Elektros energija tiekama iš statybinio įvado, kurio įrengimu rūpinasi Rangovas derindamas su

Užsakovu ir numatydamas rengiant STDP;

Vandenį darbininkų buitiniams-higieniniams poreikiams patenkinti rekomenduojama atsivežti.

Ryšiui palaikyti su bendrovėmis ir gamybinėmis bazėmis statybininkai naudos mobiliuosius telefonus.

5.4 GRIOVIMO ĮRANGA IR TRANSPORTAS

Griovimo darbai vykdomi tiek rankiniu būdu naudojant mažosios mechanizacijos priemones, tiek mechanizuotai naudojant statybinę techniką.

Ardymo darbai vykdomi naudojant šiuos mechanizmus:

- ekskavatorius HITACHI ZAXIS 210-6 su hidraulinio kūjo ir žirklių priedais – 1 vnt;
- betono trupintuvas TEREK FINLAY J-960A- 1 vnt;
- kranas >20 t kėlimo galios, 1 vnt;
- žirkliniai keltuvai >10 m. kėlimo aukščio, - 5 vnt;
- savivarčiai, bortinės automašinos – kiekis pagal poreikį;
- kitos mažosios mechanizacijos priemonės: atskėlimo kaltai – 5 vnt., kampiniai šlifuočiai – 3 vnt.
- elektros generatorius 10 kw galios – 1 vnt.
- kitos mažosios mechanizacijos priemonės.

Išvardinti mechanizmai bendruoju atveju, galima naudoti kitus arba lygiaverčius mechanizmus. Rangovas gali statybos darbų technologijos projekte nusimatyti, kokią įrangą ir statybinę techniką naudos, atkreipiant dėmesį į tai, kad technika turi būti tvarkinga ir tinkama šiame projekte numatomiems darbams atlikti.

Būtinai reikalavimai:

- su mechanizmais, įranga, pagalbinėmis priemonėmis gali dirbti tik apmokyti žmonės, turintys atitinkamus pažymėjimus ar įtraukti į žurnalą, kuriame matyti, kad žmogus apmokytas ir žino-supranta kaip dirbti;
- visi mechanizmai, įrangą, įrankiai, esantys objekte turi būti techniškai tvarkingi, su galiojančiomis patikros datomis, turėti pasus ar patikros žurnalus. Pasuose ar žurnaluose turi būti pažymėta, kad patikrą atliko atitinkamos tam teisę turinčios institucijos. Specialistai, aptarnaujantys mechanizmus ar dirbantys su įrankiais, turi stebėti, kad patikros terminai nebūtų praleisti. Su įrankiais ar technika, kurių patikros data pasibaigusi, dirbti draudžiama;
- pagalbinės priemonės – prikabinimo įrangą (stropai), kėlimo priemonės, pastoliai, kopėčios, pernešami šviestuvai, turi būti registruoti atitinkamuose žurnaluose, kuriuose matytųsi jų patikros datos ir kiti duomenys, kasdien prieš darbų pradžią atlikti jų vizualinę apžiūrą, įvertinat tinkamumą naudojimui.

- visi įrankiai, technika, kurių veikimui naudojami tepalai, hidraulinis skystis, kuras ir pan., neturi turėti šių medžiagų nuotėkių, lašėjimų, kuriems esant teršiama gamta. Esant netvarkingai įrangai, draudžiama dirbti, už gamtos teršimą Rangovas atsako įstatymų nustatyta tvarka.

- visi elektriniai įrankiai turi būti tvarkingi, laidai nepažeisti. Elektrinius įrankius jungti tik į tvarkingą elektros instaliaciją turinčius tinklus. Su netvarkingais įrankiais dirbti draudžiama.

- transportas, kuriuo gabenamos dulkančios statybinės atliekos turi būti dengtas arba naudojamos kitos priemonės, kurios užtikrintų, kad vežamos šios atliekos ir jų dalys vežimo metu nepatektų į aplinką.

5.5 BUITINĖS PATALPOS, SANDĖLIAI, RYŠIO PRIEMONĖS IR KT.

Darbuotojų persirengimui, poilsiui ir pasislėpimui nuo pablogėjusių klimato sąlygų naudojamos mobilios patalpos, pastatytos projekte numatytoje vietoje. Patalpos turi atitikti „Darboviečių įrengimo statybvietėse nuostatai“ keliamus reikalavimus.

Darbuotojams netoli darbo vietų, poilsio bei persirengimo kambarių ir dušų arba prausyklų turi būti įrengtas reikiamas skaičius tualetų ir praustuvų. Šiems poreikiams bus numatoma naudoti mobilius biotualetus.

Mažosios mechanizacijos priemonės ir kiti darbo įrankiai sandėliuojami tam skirtose patalpose. Patalpos turi būti tvarkingos, instrumentai ir įrankiai sudėti į jiems numatytas vietas. Pavojaingos medžiagos, tokios kaip kuras, tepalai, deguonies, dujų balionai turi būti laikomi specialiose tarose, talpose. Talpos, taros laikomos joms laikyti skirtose patalpose pažymėtose atitinkamais ženklais.

Atsižvelgiant į tai, kad teritorijoje nėra vandentiekio tinklų, vanduo į buitines patalpas tiekiamas talpose, geriamas vanduo specialiai tam skirtose talpose, o prausimuisi gali būti tiekiamas iš 1 m³ talpos, skirtos vandeniui laikyti.

Ryšys su darbuotojais ir darbų vadovais užtikrinamas mobiliojo ryšio priemonėmis. Buitinėse patalpose turi būti pakabinta kontaktinė informacija.

5.6 DARBUOTOJŲ SAUGA IR SVEIKATOS APSAUGA

5.6.1 Bendrieji reikalavimai

Griovimo darbų vykdymas, vykdymo teritorija ir darbo vietos įrengiamos pagal darbuotojų saugos ir sveikatos reikalavimus, nustatytus:

- LR darbuotojų saugos ir sveikatos įstatyme;
- 2020 m balandžio 2 d Nr. EV-90 „Dėl prevencijos priemonių organizuojant darbus, reikšmingiausiai sąlygojančius mirtinus ir sunkius nelaimingus atsitikimus darbe, taikymo“;
- Darboviečių įrengimo statybvietėje nuostatuose;
- kiti norminiai dokumentais ir taisyklės.

Rangovas objekte turi paskirti kvalifikuotą asmenį, atsakingą už darbuotojų saugą ir sveikatos apsaugą. Minėtos kvalifikacijos darbuotojas statybvietėje atlieka darbuotojų instruktavimą darbo vietoje ir supažindina su kitais reikalingais darbuotojų saugos ir sveikatos reikalavimais statybos objekte. Jei objekte dirba daugiau nei viena organizacija, įskaitant ir Rangovą, objekte turi būti paskirtas kvalifikuotas darbų saugos koordinatorius.

Rangovas prieš darbų vykdymo pradžią privalo informuoti darbuotojus ir (arba) jų atstovus apie visas darbuotojų saugos ir sveikatos priemones, kurios taikomos statybvietėje Lietuvos Respublikos darbuotojų saugos ir sveikatos įstatymo ir kitų darbuotojų saugos ir sveikatos norminių teisės aktų nustatyta tvarka. Turi būti praveisti instruktažai, darbuotojai su pažindinti su atliekamais darbais, jų eiliškumu, galimais pavojais, taip pat pabrėžti, kurie darbai priskiriami pavojingiems darbams, supažindinti su naudojamos technikos pavojingomis zonomis ir kita informacija, kuri yra reikalinga.

Darbo vietose naudojamos darbo priemonės turi atitikti darbuotojų saugos ir sveikatos apsaugos reikalavimus, nustatytus socialinės apsaugos ir darbo ministro patvirtintose Darbo įrenginių naudojimo bendruosiuose nuostatuose, reikalavimus, nustatytus kitais darbuotojų saugos ir sveikatos norminiais aktais bei saugaus naudojimo reikalavimais, nurodytais darbo priemonių gamintojo dokumentuose.

Statybvietėje turi būti užtikrintas:

- visų statybinių elektros prietaisų įžeminimas; mechanizmų besisukančių dalių aptvėrimas;
- pakankamas ir saugus darbo vietų apšvietimas tamsiuoju paros metu;
- kenksmingų garų, dujų ar dulkių priemaišų ore nebuvimas;
- visų elektros įtaisų dalių su srove (neizoliuoti laidai, kirtiklių ir saugiklių kontaktai, gnybtai)

apsaugojimas tinkamais aptvarais.

Darbų saugos reikalavimai:

- transporto judėjimo greitis teritorijoje turi būti iki 10 km/val., patalpoje iki 5 km/val.;
- naudojami potencialiai pavojingi įrenginiai turi būti nustatyta tvarka patikrinti ir techniškai tvarkingi kaip to reikalauja Potencialiai pavojingų įrenginių priežiūros įstatymas.

Potencialiai pavojingų įrenginių valdymui ir priežiūrai skiriami reikiamos kvalifikacijos ir tinkamai apmokyti darbuotojai;

- visos statybvietėje naudojamos priemonės darbo vietai paaukštinti (pastoliai, kopėčios ir pan.) ir jų naudojimas turi atitikti standartų reikalavimus;

- pastoliai ir kopėčios turi būti periodiškai apžiūrimi ne rečiau kaip kartą per 10 dienų; Pastolių darbo aikštelės turi būti aptvertos 1,1 m aptvarais su viduriniu skersiniu ir 15 cm aukščio apatine juosta.

- draudžiama kelti krovinį, kurio svoris didesnis už naudojamojo keliamojo mechanizmo keliamąją galią;

- draudžiama būti po demontuojamomis konstrukcijomis;

- Darbų vykdymui pavojingose zonose, kuriose nuolat veikia ar gali veikti (atsirasti) rizikos veiksniai, nepriklausantys nuo atliekamų darbų pobūdžio, turi būti išduota paskyra-leidimas. Paskyrą - leidimą darbų vadovui išduoda darbdavio paskirtas asmuo. Jis privalo kontroliuoti, kad būtų įgyvendintos paskyroje - leidime nurodytos

darbuotojų saugos ir sveikatos priemonės. Darbų vadovas privalo supažindinti darbuotojus su būtinomis saugos ir sveikatos priemonėmis ir instruktavimą įforminti paskyroje – leidime.

Rangovas taip pat privalo laikytis vibracijos ir oro taršos normų reikalavimų. Vibracijos normas darbo aplinkoje reglamentuoja Lietuvos higienos normos Lietuvos higienos norma HN 50:2016 „Visą žmogaus kūną veikianti vibracija: didžiausi leidžiami dydžiai ir matavimo reikalavimai gyvenamosiose, specialiosiose ir visuomeninėse patalpose“. Oro taršą darbo aplinkoje HN 23:2011 „Cheminių medžiagų profesinio poveikio ribiniai dydžiai. Matavimo ir poveikio vertinimo bendrieji reikalavimai“.

5.6.2 Darbai, keliantys darbuotojams užgriuvimo, kritimo pavojų

Griaunami statiniai nenaudojami, fiziškai nusidėvėję. Atsižvelgiant į tai yra padidėjusi rizika dėl užgriuvimo ir kritimo.

Atliekant darbus pasikeitus aplinkybėms arba nustačius, kad projekte numatytu būdu statinius griauti yra pavojinga arba neefektyvu Rangovas gali keisti griovimo technologiją į kitą, pasirengdamas ir suderindamas su Statytoju statybos darbų technologijos projektą pasirinktai technologijai.

Rangovas turi imtis visų priemonių paminėtoms rizikoms sumažinti ir priimti teisingas darbų saugos priemones.

5.6.3 Griovimo, kėlimo darbai naudojant savaeiges darbo priemones

Griovimo darbams naudojamas ekskavatorius su hidraulinio kūjo priedu, o krovinių kėlimo darbai atliekami prie ekskavatoriaus strėlės specialiai tam skirtose vietose prikabinant stropus, grandines ar kitas kėlimui skirtas priemones.

Ekskavatorių gali valdyti tik apmokytas su tokia technika dirbti darbuotojas. Ekskavatorius turi būti paruoštas tokiems darbams atlikti t. y. būtinai turi būti priekinis stiklas saugantis mechanizatorių nuo atsitiktinių daiktų, betono skeveldrų ardymo metu. Turi būti sudarytas pilnas matomumas, kas vyksta ekskavatoriaus šonuose ir už jo.

Ardymo metu kai naudojamas ekskavatoriaus hidraulinis kūjis, darbuotojai turi būti pasitraukę saugiu atstumu. Taip pat draudžiama būti prie ekskavatoriaus, kai jis dirba. Tačiau, esant būtinybei, prie atliekančio darbus ekskavatoriaus galima prieiti būtinai dėvint šviesą atspindinčią ryškią liemenę, šalną ir kitas asmenines apsaugos priemones, taip kad ekskavatorių valdantis darbuotojas atkreiptų dėmesį. Saugiausiai prieiti įsitikinus, kad operatorius yra perspėtas.

Keliant krovinius ekskavatoriumi neviršyti gamintojo nustatytos keliamosios galios ekskavatoriams ir stropams.

5.6.4 Savivarčiai ir kitiems kroviniams skirtos transporto priemonės

Transporto vairuotojams esantiems statybvietėje galioja tos pačios darbų saugos taisyklės. Vairuotojai turi turėti ryškias liemenes, šalmus, avalinę. Vykstant krovimui būti transporto priemonėje draudžiama. Krauti krovinius per vairuotojo kabiną yra draudžiama.

5.7 GAISRINĖ SAUGA

Priešgaisrinės apsaugos klausimais griežtais vadovautis:

- BGST „Bendrosios gaisrinės saugos taisyklės“;
- kitais norminiais dokumentais ir taisyklėmis.

Griovimo darbų vykdymo aikštelėje įrengiamas priešgaisrinis stendas su gaisro gesinimo priemonėmis (gesintuvai, smėlio dėžė, kastuvai, kibirai, kablys, žarnos ir kt.).

Gaisrų gesinimas numatomas iš teritorijoje esančių rankinėmis gesinimo priemonėmis ir kviečiant gaisrininkus bendruoju pagalbos telefonu 112.

Aikštelėje turi būti reikiami užrašai, įspėjamieji ženklai, instrukcijos apie priešgaisrinius reikalavimus šioje statybvietėje.

5.8 APLINKOS APSAUGA IR TREČIŲJŲ ASMENŲ APSAUGA

Rangovas vykdydamas darbus turi laikytis aplinkos apsaugos įstatymo nustatytų reikalavimų, taip pat užtikrinti, kad statybos metu ir po statybos nesuprastėtų trečiųjų asmenų gyvenimo ir veiklos sąlygos, kurias jie turėjo iki statybos pradžios. Prieš pradedant statybvietės įrengimo darbus yra rekomenduotina atlikti statybvietės ir privažiuojamųjų kelių fotofiksaciją.

5.8.1 Aplinkos apsauga

Įvykus grunto užteršimui tepalais, kuru Rangovas turi kuo skubiau imtis priemonių tolimesnei taršai sustabdyti. Teršalai neutralizuojami sorbentais. Užterštas gruntas išvežamas sutvarkyti į tokias medžiagas tvarkyti turinčią teisę įmonę.

Darbų vykdymo aikštelė Rangovo turi būti pastoviai tvarkoma. Šiukšlės turi būti kaupiamos kontaineriuose arba tvarkingose krūvose: atskirai buitiniams atliekoms, atskirai statybos atliekoms ir cheminių medžiagų atliekoms. Šiukšlės ir buitinės nuotekos Rangovo turi būti savalaikiai išvežamos. Šiukšlės privalo būti rūšiuojamos. Statybinių atliekų tvarkymo ir panaudojimo statybvietėje reikalavimai pateikti šio projekto 5.2 skyriuje.

5.8.2 Trečiųjų asmenų apsauga

Vykdamas darbus numatomi galimi laikini triukšmo, oro taršų padidėjimai ir galimas statybvietei naudojamų privažiuojamųjų kelių užteršimas, sugadinimas. Rangovas privalo prižiūrėti griovimo darbams naudojamą

darbų aikštelę, kelius bei greta objektų esančias naudojamas gatves ir šaligatvius. Esant poreikiui įrengti laikiną ratų plovimo įrenginį ar imtis kitų priemonių, kad nebūtų teršiami naudojami keliai. Užbaigus statybos darbus Rangovas privalo sutvarkyti naudotus kelius, šaligatvius, jei jie buvo sugadinti juos naudojant statybos metu, iki neprastesnės būklės nei buvo prieš statybų pradžią (rekomenduojama prieš darbų pradžią atlikti esamos būklės foto fiksaciją).

Ardymo metu, statybinių atliekų krovimo metu esant sausiems bei vėjuotiems orams, padidėjus dulketumui, drėkinti vandenių statybos aikštelę, ardomas konstrukcijas, statybines atliekas.

Vykdamas darbus nepažeisti, leidžiamų skleidžiamo į aplinką triukšmo ribojamos galios reikalavimų.

5. PRIDEDAMI DOKUMENTAI

**STATINIO GRIOVIMO APRAŠO PARENGIMO UŽDUOTIS
(TECHNINĖ SPECIFIKACIJA)
2024-12-23**

Eil. Nr.	Pavadinimas	Reikalavimai
I. Bendra informacija apie pirkimo objektą		
1.	Statytojas/užsakovas	- VšĮ Respublikinės Šiaulių ligoninė V. Kudirkos g.99, Šiauliai, Įm. k. 245386220.
2.	Griovimo aprašo pavadinimas ir adresas	- V. Kudirkos g. 99, Šiauliuose Pastatas - Katilinė (Pastato unikalus Nr. 2994-0002-0029), griovimo aprašas.
3.	Statybos rūšis.	- Statinio griovimas
4.	Statinio paskirtis ir techniniai ekonominiai rodikliai	- Pastatas – Katilinė V. Kudirkos g. 99, Šiauliuose
5.	Statinio kategorija	- Nustatoma projektavimo metu
6.	Projekto parengimo etapas	- Griovimo aprašas

II. Perkamų griovimo aprašo paslaugų apimtis, trukmė ir užsakovo pateikiami duomenys		
7.	Projektavimo paslaugų apimtis	<p>Paslaugų ir darbų apimtys:</p> <ul style="list-style-type: none"> - Projektuotojas parengia griovimo aprašą V. Kudirkos g. 99, Šiauliuose Pastatas - Katilinė (Pastato unikalus Nr. 2994-0002-0029). - Projektiniai sprendiniai turi atitikti galiojančius Lietuvos Respublikos įstatymus, Statybos techninius reglamentus, higienos normas ir kitus galiojančius teisės aktus, institucijų specialiąsias ir technines sąlygas. - Griovimo aprašo sprendiniuose turi būti numatyta: <ul style="list-style-type: none"> * Tranzitinių elektros 0,4 kV linijų iškėlimą ir elektros 0,4 kV įvadinio skydo nuo pastato sienos demontavimą; * Pastato – Katilinės griovimas; * Tvarkomoje teritorijoje menkavertės augalijos (krūmų ir pan.) pašalinimas; * Statinio atjungimas nuo inžinerinių tinklų pagal išsiimtas inžinerinių tinklų atstovų sąlygas (jeigu reikalinga); * Aiškinamuosiuose raštuose turi būti nurodyti statybinių atliekų, pagal atskiras statybinių atliekų rūšis, kiekiai, tvarkymo būdai, statybinių atliekų panaudojimo būdai, atliekų pridavimas, utilizavimas, išvežimas; * Griovimo aprašuose turi būti nurodyti darbų saugos, griovimo darbų organizavimo sprendiniai; * Pastato konstrukcijos (žemėje) visiškai demontuojamos;

		<p>* Griovimo aprašuose numatyti iškasų užpylimą gruntu ir jo sutankinimą. Po to ant sutankinto grunto užpilti 15cm storio dolomito skaldos sluoksnį, tinkamai jį išlyginti ir sutankinti.</p> <p>* Nugriovus pastatą tvarkomų teritorijų reljefai išlyginami pagal šalia esančių teritorijų reljefo aukštį;</p> <p>* Teritorijų sutvarkymas įrengiant 0,15m storio augalinį sluoksnį ir apsėjimas daugiamete žole, 2 metrų atstumu nuo buvusio pastato perimetro.</p>
8.	Statytojo pateikiamų dokumentų sąrašas	<p>Dokumentai :</p> <ul style="list-style-type: none"> - Statinio griovimo aprašo parengimo užduotis, 2 lapai. - Pastato ir žemės sklypo V. Kudirkos g. 99 nekilnojamojo turto registro išrašas, 32 lapai. - V. Kudirkos g. 99, Šiauliuose, detalusis planas, 1lapas. - Kadastrinės bylos fragmentas, 1 lapas. - Įsakymas, dėl NT pripažinimo netinkamu, 1 lapas
9.	Griovimo projekto apimtis	<ul style="list-style-type: none"> - Griovimo aprašo parengimas.
10.	Statinio projekto ekspertizės privalomumas	<ul style="list-style-type: none"> - Neprivaloma.
11.	Statinio projektavimo ir statybos eiliškumas	<ul style="list-style-type: none"> - Griovimo aprašo parengimas, po to bus vykdomi statybos darbai. Parengus griovimo aprašą Užsakovas turi gauti griovimą leidžiančius dokumentus per IS „Infostatyba“.
12.	Projekto derinimo su statytoju nurodymai	<ul style="list-style-type: none"> - Projekto sprendiniai derinami su Statytoju.
13.	Projekto įforminimo, komplektavimo reikalavimai. Statytojui pateikiamų statinio projekto komplektų skaičius	<ul style="list-style-type: none"> - Projektų dokumentų atlikimo kalba – lietuvių. - Užsakovui pateikiami 1 suderintas ir patvirtintas griovimo aprašo egzempliorius bei jų pdf. skaitmeninė laikmena.

Parengė:

Suderino:

ĮSAKYMAS
DĖL PROJEKTO VADOVO SKYRIMO

2024 m. gruodžio 21 d. Nr. 24/10/21-1

Šiauliai

Skiriu projekto „**Pramonės ir sandėliavimo paskirties pastato – katilinės, kurio unikalus numeris: 2994-0002-0029, esančio v. Kudirkos g. 99, Šiaulių m., griovimo aprašas Nr. ŠAU2025/1**“, projekto vadovu

Kvalifikacijos atestato Nr.

Direktorius

Kęstutis Volbekas



STATYBOS PRODUKCIJOS
SERTIFIKAVIMO CENTRAS

Valstybės įmonė Statybos produkcijos sertifikavimo centras, įmonės kodas 110068926, Linkmenų g. 28, LT-08217 Vilnius

KVALIFIKACIJOS ATESTATAS

Nr.8762

UAB "KASLITA"

Įmonės kodas: 144535557

Kalnelio g. 2, LT-80269 Beržynės k. Šiaulių r

Suteikiama teisė būti ypatingojo statinio statybos rangovu.

Statiniai: gyvenamieji ir negyvenamieji pastatai, susisiekimo komunikacijos (keliai, gatvės), inžineriniai tinklai (vandentiekio, nuotekų šalinimo), taip pat minėti statiniai, esantys kultūros paveldo objekto teritorijoje, jo apsaugos zonoje ir kultūros paveldo vietovėje.

Statybos darbų sritys: bendrieji statybos darbai; statinio vandentiekio ir nuotekų šalinimo inžinerinių sistemų įrengimas; statinio elektros inžinerinių sistemų įrengimas; procesų valdymo ir automatizavimo sistemų įrengimas; statinio nuotolinio ryšio (telekomunikacijų) inžinerinių sistemų įrengimas; statinio apsauginės signalizacijos, gaisrinės saugos inžinerinių sistemų įrengimas.



Direktorius

Išduotas 2020 m. sausio 31 d.

Pirmą kartą išduotas 2018 m. rugpjūčio 31 d.

Kvalifikacijos atestatų registras skelbiamas www.spsc.lt

04760



STATYBOS PRODUKCIJOS
SERTIFIKAVIMO CENTRAS

Valstybės įmonė Statybos produkcijos sertifikavimo centras, įmonės kodas 110068926, Linkmenų g. 28, LT-08217 Vilnius

KVALIFIKACIJOS ATESTATAS

Nr [redacted]
[redacted]
[redacted]

Suteikta teisė eiti ypatingojo statinio projekto dalies vadovo ir ypatingojo statinio projekto dalies vykdymo priežiūros vadovo pareigas.

Statiniai: gyvenamieji ir negyvenamieji pastatai; susisiekimo komunikacijos: vandens uostų statiniai.

Projekto dalys: sklypo sutvarkymo (sklypo plano), pasirengimo statybai ir statybos darbų organizavimo.

Direktorius



Išduotas [redacted] m. [redacted] d.

Pirmą kartą išduotas [redacted] m. [redacted] d.

Kvalifikacijos atestatų registras skelbiamas www.spsc.lt

UAB „Kaslita“

Kaslita

RAŠTAS

2023 m. birželio 01 d.
Šiaulių r.

Patvirtinu, kad UAB „Kaslita“ įm. k.: 144535557, yra įregistravusi statybinių atliekų tvarkymo veiklą atliekas tvarkančių įmonių registre, ATVR kodas REOBJ0015161.

Direktorius



Kęstutis Volbekas

Klaipėdos g. 47 a.
LT-76156, Šiauliai
Tel./Fax.: +37041504850; buhalterė: 504851
Mob.: +37068609480, el. p.: info@kaslita.com

A.s.: LT15 7044 0600 0219 6296 BIC : CBVILT2X
AB SEB bankas Šiaulių filialas
Įmonės kodas 144535557
PVM kodas: LT445355515

NEKILNOJAMOJO TURTO REGISTRO DUOMENŲ BAZĖS IŠRAŠAS

2024-12-09 10:32:20

1. Nekilnojamojo turto registre įregistruotas turtas:

Registro Nr.: 29/12657

Registro tipas: Žemės sklypas su statiniais

Sudarymo data: 2001-12-11

Adresas: Šiauliai, V. Kudirkos g. 99

2. Nekilnojamieji daiktai:

2.1.

Žemės sklypas

Unikalus daikto numeris: 2901-0007-0464

Žemės sklypo kadastro numeris ir kadastro

vietovės pavadinimas: 2901/0007:464 Šiaulių m. k.v.

Daikto pagrindinė naudojimo paskirtis: Kita

Žemės sklypo naudojimo būdas: Visuomeninės paskirties teritorijos

Žemės sklypo plotas: 7.7695 ha

Žemės ūkio naudmenų plotas viso: 0.1269 ha

iš jo: sodų plotas: 0.1269 ha

Užstatyta teritorija: 7.1594 ha

Kitos žemės plotas: 0.4832 ha

Žemės ūkio naudmenų našumo balas: 40.0

Matavimų tipas: Žemės sklypas suformuotas atliekant kadastrinius matavimus

Vidutinė rinkos vertė: 549000 Eur

Vidutinės rinkos vertės nustatymo data: 2021-12-28

Vidutinės rinkos vertės nustatymo būdas: Masinis vertinimas

Kadastro duomenų nustatymo data: 2021-05-05

2.2.

Pastatas - Ligoninė

Aprašymas / pastabos: Dalyje antro, trečio aukšto ir pastogėje (VŠĮ Respublikinės ligoninės) Atliktas kapitalinis remontas. Antrame aukšte kapitališkai remontuotų patalpų 2-115, 2-116, 2-117, 2-118 plotas 60.21 kv.m. Trečiame aukšte reanimacijos-intensyvios terapijos skyriuje kapitaliai remontuotos patalpos nuo 3-93 iki 3-119 sudaro 327.86 kv.m. I kardiologijos skyriaus patalpos nuo 3-81 iki 3-92 ir nuo 3-120 iki 3-138 sudaro 507.26 kv.m. II Kardiologijos skyriaus kapitališkai suremontuotos patalpos nuo 3-47 iki 3-80 ir nuo 3-3 iki 3-8 sudaro 585.35 kv.m. Pastogėje įrengtos trys techninės patalpos ir 2 ventkamos sudaro 51.38 kv.m. Patalpose nuo 1-2 iki 1-26, nuo 1-124 iki 1-142 ir dalyje 1-1, bei dalyje 1-63 2012/2014m atliktas kapitalinis remontas. Remontuotų patalpų plotas 789.17 kv.m. Dalyje ketvirto aukšto, atliktas paprastas remontas patalpose 4-17 - 4-22

Unikalus daikto numeris: 2994-0002-0018

Paskirties grupė: Visuomeninių

Daikto pagrindinė naudojimo paskirtis: Gydytojų

Žymėjimas plane: 1D4p

Statybos pradžios metai: 1953

Statybos pabaigos metai: 1996

Kap. remonto pradžios metai: 2011

Kap. remonto pabaigos metai: 2016

Papr. remonto pradžios metai: 2021

Papr. remonto pabaigos metai: 2021

Statinio kategorija: Ypattingasis

Baigtumo procentas: 100 %

Šildymas: Bendroji centrinio šildymo sistema

Vandentiekis: Komunalinis vandentiekis

Nuotekų šalinimas: Komunalinis nuotekų šalinimas

Dujos: Nėra

Sienos: Plytos

Stogo danga: Asbestcementis

Aukštų skaičius: 4

Bendras plotas: 9162.98 kv. m

Pagrindinis plotas: 7431.61 kv. m

Tūris: 40719 kub. m

Užstatytas plotas: 3278.00 kv. m

Koordinatė X: 6201191.13

Koordinatė Y: **456428.47**
 Atkūrimo sąnaudos (statybos vertė): **6759000 Eur**
 Fizinio nusidėvėjimo procentas: **54 %**
 Atkuriamoji vertė: **3109000 Eur**
 Atkūrimo sąnaudų (statybos vertės) ir
 atkuriamosios vertės nustatymo data: **2021-03-25**
 Vidutinė rinkos vertė: **2493000 Eur**
 Vidutinės rinkos vertės nustatymo būdas: **Masinis vertinimas**
 Vidutinės rinkos vertės nustatymo data: **2021-03-25**
 Kadastro duomenų nustatymo data: **2021-03-25**
 Pastato (jo dalies) energinio naudingumo klasė: **F**
 Skačiuojamosios šiluminės energijos sąnaudos
 pastatui (jo daliai) šildyti: **95.84 kWh/m²/m.**

2.3. **Pastatas - Katilinė**
 Unikalus daikto numeris: **2994-0002-0029**
 Paskirties grupė: **Pramonės ir sandėliavimo**
 Daikto pagrindinė naudojimo paskirtis: **Gamybos, pramonės**
 Žymėjimas plane: **2H1p**
 Statybos pabaigos metai: **1953**
 Baigtumo procentas: **100 %**
 Šildymas: **Nėra**
 Sienos: **Plytos**
 Stogo danga: **Ruberoidas**
 Aukštų skaičius: **1**
 Bendras plotas: **420.18 kv. m**
 Pagrindinis plotas: **405.49 kv. m**
 Tūris: **3975 kub. m**
 Užstatytas plotas: **603.00 kv. m**
 Atkūrimo sąnaudos (statybos vertė): **193661 Eur**
 Fizinio nusidėvėjimo procentas: **58 %**
 Atkuriamoji vertė: **81338 Eur**
 Vidutinė rinkos vertė: **32535 Eur**
 Vidutinės rinkos vertės nustatymo data: **2001-03-27**
 Kadastro duomenų nustatymo data: **2001-03-27**

2.4. **Pastatas - Skalbykla**
 Unikalus daikto numeris: **2994-0002-0172**
 Paskirties grupė: **Komercinių**
 Daikto pagrindinė naudojimo paskirtis: **Paslaugų**
 Žymėjimas plane: **3H1p**
 Statybos pabaigos metai: **1954**
 Baigtumo procentas: **100 %**
 Šildymas: **Centrinis šildymas iš centralizuotų sistemų**
 Vandentiekis: **Komunalinis vandentiekis**
 Nuotekų šalinimas: **Komunalinis nuotekų šalinimas**
 Dujos: **Nėra**
 Sienos: **Plytos**
 Stogo danga: **Keramika**
 Aukštų skaičius: **1**
 Bendras plotas: **461.60 kv. m**
 Pagrindinis plotas: **175.44 kv. m**
 Tūris: **1977 kub. m**
 Užstatytas plotas: **575.00 kv. m**
 Atkūrimo sąnaudos (statybos vertė): **132639 Eur**
 Fizinio nusidėvėjimo procentas: **56 %**
 Atkuriamoji vertė: **58361 Eur**
 Vidutinė rinkos vertė: **23344 Eur**
 Vidutinės rinkos vertės nustatymo data: **2001-03-27**
 Kadastro duomenų nustatymo data: **2001-03-27**
 Pastato (jo dalies) energinio naudingumo klasė: **F**
 Skačiuojamosios šiluminės energijos sąnaudos
 pastatui (jo daliai) šildyti: **311.69 kWh/m²/m.**

2.5. **Pastatas - Sandėlis**
 Unikalus daikto numeris: **2994-0002-0044**
 Paskirties grupė: **Pramonės ir sandėliavimo**
 Daikto pagrindinė naudojimo paskirtis: **Sandėliavimo**
 Žymėjimas plane: **7F1p**
 Statybos pabaigos metai: **1971**
 Baigtumo procentas: **100 %**
 Šildymas: **Nėra**
 Sienos: **Plytos**
 Stogo danga: **Asbestcementis**
 Aukštų skaičius: **1**
 Bendras plotas: **271.43 kv. m**

Pagrindinis plotas: **246.92 kv. m**
Tūris: **1288 kub. m**
Užstatytas plotas: **314.00 kv. m**
Atkūrimo sąnaudos (statybos vertė): **80030 Eur**
Fizinio nusidėvėjimo procentas: **36 %**
Atkuriamoji vertė: **51219 Eur**
Vidutinė rinkos vertė: **20488 Eur**
Vidutinės rinkos vertės nustatymo data: **2001-03-27**
Kadastro duomenų nustatymo data: **2001-03-27**

- 2.6. **Pastatas - Sandėlis**
Unikalus daikto numeris: **2994-0002-0061**
Paskirties grupė: **Pramonės ir sandėliavimo**
Daikto pagrindinė naudojimo paskirtis: **Sandėliavimo**
Žymėjimas plane: **9F1p**
Statybos pabaigos metai: **1964**
Baigtumo procentas: **100 %**
Šildymas: **Nėra**
Sienos: **Plytos**
Stogo danga: **Asbestcementis**
Aukštų skaičius: **1**
Bendras plotas: **95.49 kv. m**
Pagrindinis plotas: **95.49 kv. m**
Tūris: **405 kub. m**
Užstatytas plotas: **113.00 kv. m**
Atkūrimo sąnaudos (statybos vertė): **20704 Eur**
Fizinio nusidėvėjimo procentas: **30 %**
Atkuriamoji vertė: **14493 Eur**
Vidutinė rinkos vertė: **5797 Eur**
Vidutinės rinkos vertės nustatymo data: **2001-03-27**
Kadastro duomenų nustatymo data: **2001-03-27**

- 2.7. **Pastatas - Fizinės medicinos ir reabilitacijos ambulatorija**
Unikalus daikto numeris: **2994-0002-0083**
Paskirties grupė: **Visuomeninių**
Daikto pagrindinė naudojimo paskirtis: **Gydymo**
Žymėjimas plane: **11D3p**
Statybos pradžios metai: **1969**
Statybos pabaigos metai: **1969**
Rekonstravimo pradžios metai: **2007**
Rekonstravimo pabaigos metai: **2009**
Baigtumo procentas: **100 %**
Šildymas: **Centrinis šildymas iš centralizuotų sistemų**
Vandentiekis: **Komunalinis vandentiekis**
Nuotekų šalinimas: **Komunalinis nuotekų šalinimas**
Dujos: **Nėra**
Sienos: **Plytos**
Stogo danga: **Ruberoidas**
Aukštų skaičius: **3**
Bendras plotas: **690.75 kv. m**
Pagrindinis plotas: **474.34 kv. m**
Tūris: **3094 kub. m**
Užstatytas plotas: **297.00 kv. m**
Koordinatė X: **6201299**
Koordinatė Y: **456320**
Atkūrimo sąnaudos (statybos vertė): **571710 Eur**
Fizinio nusidėvėjimo procentas: **15 %**
Atkuriamoji vertė: **485982 Eur**
Atkūrimo sąnaudų (statybos vertės) ir atkuriamosios vertės nustatymo data: **2009-03-03**
Vidutinė rinkos vertė: **246756 Eur**
Vidutinės rinkos vertės nustatymo būdas: **Masinis vertinimas**
Vidutinės rinkos vertės nustatymo data: **2009-03-03**
Kadastro duomenų nustatymo data: **2009-03-03**
Pastato (jo dalies) energinio naudingumo klasė: **D**
Skaičiuojamosios šiluminės energijos sąnaudos pastatui (jo daliai) šildyti: **93.69 kWh/m2/m.**

- 2.8. **Pastatas - Ligoninė**
Adresas: **Šiauliai, V. Kudirkos g. 99C**
Aprašymas / pastabos: **Daliai pastato pusrūsio (Vš.Į. Respublikinės Šiaulių ligoninės chirurginės reanimacijos ir intensyvios terapijos skyriaus patalpų) yra atliktas kapitalinis remontas. Kapitalinio remonto metai 2012/2012. Kapitališkai remontuotų patalpų plotas 432.97 kv.m. Remontuotų patalpų indeksai P-38, P-154, P-155, P-156, P-157, P-158, P-159, P-160, P-161, P-162, P-163, P-164, P-165, P-166, P-167,**

P-168, P-169, P-170, P-172, P-173, P-174, P-175, P-176. Pusrūsio patalpose P-115, nuo P-128 iki P-137, P-139, P-141, P-142, P-149, P-150, P-151 (iš viso 283.54 kv.m.) atliktas paprastas remontas.

Unikalus daikto numeris: **2994-0002-0107**

Paskirties grupė: **Visuomeninių**

Daikto pagrindinė naudojimo paskirtis: **Gydymo**

Žymėjimas plane: **20D5p**

Statybos pradžios metai: **1980**

Statybos pabaigos metai: **1980**

Kap. remonto pradžios metai: **2021**

Kap. remonto pabaigos metai: **2021**

Papr. remonto pradžios metai: **2021**

Papr. remonto pabaigos metai: **2021**

Statinio kategorija: **Ypatingasis**

Baigtumo procentas: **100 %**

Šildymas: **Bendroji centrinio šildymo sistema**

Vandentiekis: **Komunalinis vandentiekis**

Nuotekų šalinimas: **Komunalinis nuotekų šalinimas**

Dujos: **Nėra**

Sienos: **Plytos**

Stogo danga: **Ruberoidas**

Aukštų skaičius: **5**

Bendras plotas: **10522.98 kv. m**

Pagrindinis plotas: **6951.55 kv. m**

Tūris: **45644 kub. m**

Užstatytas plotas: **3516.00 kv. m**

Koordinatė X: **6201263**

Koordinatė Y: **456257**

Atkūrimo sąnaudos (statybos vertė): **8079000 Eur**

Fizinio nusidėvėjimo procentas: **33 %**

Atkuriamoji vertė: **5413000 Eur**

Atkūrimo sąnaudų (statybos vertės) ir

atkuriamosios vertės nustatymo data: **2021-08-27**

Vidutinė rinkos vertė: **2489000 Eur**

Vidutinės rinkos vertės nustatymo būdas: **Masinis vertinimas**

Vidutinės rinkos vertės nustatymo data: **2021-08-27**

Kadastro duomenų nustatymo data: **2021-08-27**

Pastato (jo dalies) energinio naudingumo klasė: **D**

Skaičiuojamosios šiluminės energijos sąnaudos

pastatui (jo daliai) šildyti: **79.13 kWh/m2/m.**

2.9.

Pastatas - Sandėlis

Unikalus daikto numeris: **2994-0002-0129**

Paskirties grupė: **Pramonės ir sandėliavimo**

Daikto pagrindinė naudojimo paskirtis: **Sandėliavimo**

Žymėjimas plane: **22F1p**

Statybos pabaigos metai: **1980**

Baigtumo procentas: **100 %**

Šildymas: **Nėra**

Sienos: **Plytos**

Stogo danga: **Ruberoidas**

Aukštų skaičius: **1**

Bendras plotas: **35.96 kv. m**

Pagrindinis plotas: **35.96 kv. m**

Tūris: **190 kub. m**

Užstatytas plotas: **52.00 kv. m**

Atkūrimo sąnaudos (statybos vertė): **14087 Eur**

Fizinio nusidėvėjimo procentas: **25 %**

Atkuriamoji vertė: **10565 Eur**

Vidutinė rinkos vertė: **4226 Eur**

Vidutinės rinkos vertės nustatymo data: **2001-03-27**

Kadastro duomenų nustatymo data: **2001-03-27**

2.10.

Pastatas - Dirbtuvės

Unikalus daikto numeris: **2994-0002-0207**

Paskirties grupė: **Pramonės ir sandėliavimo**

Daikto pagrindinė naudojimo paskirtis: **Gamybos, pramonės**

Žymėjimas plane: **25P1p**

Statybos pabaigos metai: **1985**

Baigtumo procentas: **100 %**

Šildymas: **Centrinis šildymas iš centralizuotų sistemų**

Vandentiekis: **Komunalinis vandentiekis**

Nuotekų šalinimas: **Komunalinis nuotekų šalinimas**

Sienos: **Plytos**

Stogo danga: **Ruberoidas**

Aukštų skaičius: **1**

Bendras plotas: **248.91 kv. m**
Pagrindinis plotas: **230.79 kv. m**
Tūris: **1060 kub. m**
Užstatytas plotas: **303.00 kv. m**
Atkūrimo sąnaudos (statybos vertė): **52017 Eur**
Fizinio nusidėvėjimo procentas: **19 %**
Atkuriamoji vertė: **42134 Eur**
Vidutinė rinkos vertė: **16854 Eur**
Vidutinės rinkos vertės nustatymo data: **2001-03-27**
Kadastro duomenų nustatymo data: **2001-03-27**

2.11.

Pastatas - Priėmimo - skubios pagalbos skyrius

Unikalus daikto numeris: **4400-3096-1182**
Paskirties grupė: **Visuomeninių**
Daikto pagrindinė naudojimo paskirtis: **Gydymo**
Žymėjimas plane: **46D2p**
Statybos pradžios metai: **2012**
Statybos pabaigos metai: **2021**
Rekonstravimo pradžios metai: **2020**
Rekonstravimo pabaigos metai: **2021**
Statinio kategorija: **Ypatingasis**
Baigtumo procentas: **100 %**
Šildymas: **Bendroji centrinio šildymo sistema**
Vandentiekis: **Komunalinis vandentiekis**
Nuotekų šalinimas: **Komunalinis nuotekų šalinimas**
Dujos: **Nėra**
Sienos: **Plytos**
Stogo danga: **Bitumas**
Aukštų skaičius: **2**
Bendras plotas: **3332.26 kv. m**
Pagrindinis plotas: **2494.83 kv. m**
Tūris: **14882 kub. m**
Užstatytas plotas: **1980.00 kv. m**
Koordinatė X: **6201213.53**
Koordinatė Y: **456484.93**
Atkūrimo sąnaudos (statybos vertė): **2545000 Eur**
Fizinio nusidėvėjimo procentas: **0 %**
Atkuriamoji vertė: **2545000 Eur**
Atkūrimo sąnaudų (statybos vertės) ir atkuriamosios vertės nustatymo data: **2021-06-16**
Vidutinė rinkos vertė: **1309000 Eur**
Vidutinės rinkos vertės nustatymo būdas: **Masinis vertinimas**
Vidutinės rinkos vertės nustatymo data: **2021-06-16**
Kadastro duomenų nustatymo data: **2021-06-16**
Pastato (jo dalies) energinio naudingumo klasė: **B**
Skaičiuojamosios šiluminės energijos sąnaudos pastatui (jo daliai) šildyti: **52.95 kWh/m2/m.**

2.12.

Pastatas - Anatominis patologinis korpusas

Unikalus daikto numeris: **2994-0002-0118**
Paskirties grupė: **Visuomeninių**
Daikto pagrindinė naudojimo paskirtis: **Gydymo**
Žymėjimas plane: **21D1/p**
Statybos pradžios metai: **1979**
Statybos pabaigos metai: **1979**
Papr. remonto pradžios metai: **2024**
Papr. remonto pabaigos metai: **2024**
Statinio kategorija: **Neypatingasis**
Baigtumo procentas: **100 %**
Šildymas: **Individuali centrinio šildymo sistema**
Vandentiekis: **Komunalinis vandentiekis**
Nuotekų šalinimas: **Komunalinis nuotekų šalinimas**
Dujos: **Nėra**
Sienos: **Plytos**
Stogo danga: **Bitumas**
Aukštų skaičius: **1**
Bendras plotas: **1422.68 kv. m**
Pagrindinis plotas: **1218.11 kv. m**
Tūris: **6041 kub. m**
Užstatytas plotas: **611.00 kv. m**
Koordinatė X: **6201346.03**
Koordinatė Y: **456368.99**
Atkūrimo sąnaudos (statybos vertė): **1546000 Eur**
Fizinio nusidėvėjimo procentas: **33 %**
Atkuriamoji vertė: **1036000 Eur**

Atkūrimo sąnaudų (statybos vertės) ir
atkuriamosios vertės nustatymo data: **2024-07-04**
Vidutinė rinkos vertė: **519000 Eur**
Vidutinės rinkos vertės nustatymo būdas: **Masinis vertinimas**
Vidutinės rinkos vertės nustatymo data: **2024-07-04**
Kadastro duomenų nustatymo data: **2024-07-04**
Pastato (jo dalies) energinio naudingumo klasė: **F**
Skaičiuojamosios šiluminės energijos sąnaudos
pastatui (jo daliai) šildyti: **458.90 kWh/m2/m.**

2.13. **Pastatas - Maisto gaminimo blokas**
Unikalus daikto numeris: **2994-0002-0146**
Paskirties grupė: **Komercinių**
Daikto pagrindinė naudojimo paskirtis: **Maitinimo**
Žymėjimas plane: **24M2/p**
Statybos pradžios metai: **1983**
Statybos pabaigos metai: **1983**
Kap. remonto pradžios metai: **2022**
Kap. remonto pabaigos metai: **2023**
Papr. remonto pradžios metai: **2015**
Papr. remonto pabaigos metai: **2017**
Statinio kategorija: **Ypatingasis**
Baigtumo procentas: **100 %**
Šildymas: **Individuali centrinio šildymo sistema**
Vandentiekis: **Komunalinis vandentiekis**
Nuotekų šalinimas: **Komunalinis nuotekų šalinimas**
Dujos: **Nėra**
Sienos: **Plytos**
Stogo danga: **Ruberoidas**
Aukštų skaičius: **2**
Bendras plotas: **2403.48 kv. m**
Pagrindinis plotas: **782.76 kv. m**
Tūris: **11440 kub. m**
Užstatytas plotas: **1400.00 kv. m**
Koordinatė X: **6201286.74**
Koordinatė Y: **456386.62**
Atkūrimo sąnaudos (statybos vertė): **2528000 Eur**
Fizinio nusidėvėjimo procentas: **32 %**
Atkuriamoji vertė: **1719000 Eur**
Atkūrimo sąnaudų (statybos vertės) ir
atkuriamosios vertės nustatymo data: **2023-08-11**
Vidutinė rinkos vertė: **763000 Eur**
Vidutinės rinkos vertės nustatymo būdas: **Masinis vertinimas**
Vidutinės rinkos vertės nustatymo data: **2023-08-11**
Kadastro duomenų nustatymo data: **2023-08-11**
Pastato (jo dalies) energinio naudingumo klasė: **B**
Skaičiuojamosios šiluminės energijos sąnaudos
pastatui (jo daliai) šildyti: **65.17 kWh/m2/m.**

2.14. **Pastatas - Prekybos pastatas**
Adresas: **Šiauliai, V. Kudirkos g. 99D**
Unikalus daikto numeris: **2994-0002-0194**
Paskirties grupė: **Komercinių**
Daikto pagrindinė naudojimo paskirtis: **Prekybos**
Žymėjimas plane: **12E2p(b)**
Statybos pradžios metai: **1953**
Statybos pabaigos metai: **1953**
Rekonstravimo pradžios metai: **2009**
Rekonstravimo pabaigos metai: **2010**
Baigtumo procentas: **100 %**
Šildymas: **Vietinis centrinis šildymas**
Vandentiekis: **Komunalinis vandentiekis**
Nuotekų šalinimas: **Komunalinis nuotekų šalinimas**
Dujos: **Nėra**
Sienos: **Plytos**
Stogo danga: **Bitumas**
Aukštų skaičius: **2**
Bendras plotas: **68.62 kv. m**
Pagrindinis plotas: **58.18 kv. m**
Tūris: **279 kub. m**
Užstatytas plotas: **50.00 kv. m**
Koordinatė X: **6201117**
Koordinatė Y: **456420**
Atkūrimo sąnaudos (statybos vertė): **42864 Eur**
Fizinio nusidėvėjimo procentas: **10 %**
Atkuriamoji vertė: **38519 Eur**

Atkūrimo sąnaudų (statybos vertės) ir
atkuriamosios vertės nustatymo data: **2010-05-05**

Vidutinė rinkos vertė: **41995 Eur**

Vidutinės rinkos vertės nustatymo būdas: **Masinis vertinimas**

Vidutinės rinkos vertės nustatymo data: **2010-05-05**

Kadastro duomenų nustatymo data: **2010-05-05**

2.15.

Pastatas

Unikalus daikto numeris: **4400-6224-9434**

Paskirties grupė: **Visuomeninių**

Daikto pagrindinė naudojimo paskirtis: **Gydymo**

Būklė: **Leidimas vykdyti statybos darbus**

Statusas: **Formuojamas**

Kadastro duomenų nustatymo data: **2023-09-27**

2.16.

Pastatas - Morgas

Unikalus daikto numeris: **4400-2208-1702**

Paskirties grupė: **Visuomeninių**

Daikto pagrindinė naudojimo paskirtis: **Gydymo**

Žymėjimas plane: **45D1p**

Statusas: **Suformuotas sujungus daiktus**

Daikto istorinė kilmė: **Gautas sujungus daiktus, unikalus daikto numeris 2994-0002-0161**

Gautas sujungus daiktus, unikalus daikto numeris 2994-0002-0183

Statybos pradžios metai: **1964**

Statybos pabaigos metai: **1964**

Rekonstravimo pradžios metai: **2011**

Rekonstravimo pabaigos metai: **2011**

Baigtumo procentas: **100 %**

Šildymas: **Centrinis šildymas iš centralizuotų sistemų**

Vandentiekis: **Komunalinis vandentiekis**

Nuotekų šalinimas: **Komunalinis nuotekų šalinimas**

Dujos: **Nėra**

Sienos: **Plytos**

Stogo danga: **Bitumas**

Aukštų skaičius: **1**

Bendras plotas: **296.41 kv. m**

Pagrindinis plotas: **217.79 kv. m**

Tūris: **1211 kub. m**

Užstatytas plotas: **434.00 kv. m**

Koordinatė X: **6201380**

Koordinatė Y: **456333**

Atkūrimo sąnaudos (statybos vertė): **187384 Eur**

Fizinio nusidėvėjimo procentas: **20 %**

Atkuriamoji vertė: **149734 Eur**

Atkūrimo sąnaudų (statybos vertės) ir

atkuriamosios vertės nustatymo data: **2011-08-30**

Vidutinė rinkos vertė: **100498 Eur**

Vidutinės rinkos vertės nustatymo būdas: **Masinis vertinimas**

Vidutinės rinkos vertės nustatymo data: **2011-08-30**

Kadastro duomenų nustatymo data: **2011-08-30**

Pastato (jo dalies) energinio naudingumo klasė: **B**

Skaičiuojamosios šiluminės energijos sąnaudos
pastatui (jo daliai) šildyti: **0.00 kWh/m2/m.**

2.17.

Pastatas - Sandėlis

Unikalus daikto numeris: **2994-0002-0218**

Paskirties grupė: **Pagalbinių**

Daikto pagrindinė naudojimo paskirtis: **Pagalbinių ūkio**

Žymėjimas plane: **1511p**

Statybos pabaigos metai: **1964**

Baigtumo procentas: **100 %**

Šildymas: **Nėra**

Vandentiekis: **Nėra**

Nuotekų šalinimas: **Nėra**

Sienos: **Plytos**

Aukštų skaičius: **1**

Tūris: **42 kub. m**

Užstatytas plotas: **14.00 kv. m**

Atkūrimo sąnaudos (statybos vertė): **1130 Eur**

Fizinio nusidėvėjimo procentas: **44 %**

Atkuriamoji vertė: **633 Eur**

Vidutinė rinkos vertė: **253 Eur**

Vidutinės rinkos vertės nustatymo data: **2001-03-27**

Kadastro duomenų nustatymo data: **2001-03-27**

2.18.

Pastatas - Transformatorinė

Unikalus daikto numeris: **2994-0002-0272**

Paskirties grupė: **Pagalbinių**
Daikto pagrindinė naudojimo paskirtis: **Pagalbinio ūkio**
Žymėjimas plane: **44H1p**
Statybos pabaigos metai: **1980**
Baigtumo procentas: **100 %**
Sildymas: **Nėra**
Vandentiekis: **Nėra**
Nuotekų šalinimas: **Nėra**
Sienos: **Plytos**
Aukštų skaičius: **1**
Tūris: **492 kub. m**
Užstatytas plotas: **85.00 kv. m**
Atkūrimo sąnaudos (statybos vertė): **48636 Eur**
Fizinio nusidėvėjimo procentas: **25 %**
Atkuriamoji vertė: **36477 Eur**
Vidutinė rinkos vertė: **14591 Eur**
Vidutinės rinkos vertės nustatymo data: **2001-03-27**
Kadastro duomenų nustatymo data: **2001-03-27**

2.19. **Kiti inžineriniai statiniai - Kiemo aikštelė**

Aprašymas / pastabos: **(b1-525,50 kv.m, b2-85,59 kv.m)**
Unikalus daikto numeris: **4400-2213-5346**
Inžinerinio statinio grupė: **Kiti inžineriniai statiniai**
Inžinerinio statinio pogrupis (paskirtis): **Kitos paskirties**
Žymėjimas plane: **b**
Statybos pradžios metai: **2011**
Statybos pabaigos metai: **2011**
Baigtumo procentas: **100 %**
Atkūrimo sąnaudos (statybos vertė): **23778 Eur**
Fizinio nusidėvėjimo procentas: **0 %**
Atkuriamoji vertė: **23778 Eur**
Atkūrimo sąnaudų (statybos vertės) ir atkuriamosios vertės nustatymo data: **2011-08-30**
Vidutinė rinkos vertė: **5966 Eur**
Vidutinės rinkos vertės nustatymo būdas: **Atkuriamoji vertė**
Vidutinės rinkos vertės nustatymo data: **2011-08-30**
Kadastro duomenų nustatymo data: **2011-08-30**

2.20. **Kiti inžineriniai statiniai - Aikštelė**

Unikalus daikto numeris: **4400-5691-7358**
Inžinerinio statinio grupė: **Kiti inžineriniai statiniai**
Inžinerinio statinio pogrupis (paskirtis): **Kitos paskirties**
Žymėjimas plane: **b5**
Statybos pradžios metai: **2018**
Statybos pabaigos metai: **2021**
Statinio kategorija: **II grupės nesudėtingasis**
Baigtumo procentas: **100 %**
Plotas: **536.11 kv. m**
Danga: **Betono trinkelės**
Atkūrimo sąnaudos (statybos vertė): **42500 Eur**
Fizinio nusidėvėjimo procentas: **0 %**
Atkuriamoji vertė: **42500 Eur**
Atkūrimo sąnaudų (statybos vertės) ir atkuriamosios vertės nustatymo data: **2021-06-16**
Vidutinė rinkos vertė: **42500 Eur**
Vidutinės rinkos vertės nustatymo būdas: **Atkuriamoji vertė**
Vidutinės rinkos vertės nustatymo data: **2021-06-16**
Kadastro duomenų nustatymo data: **2021-06-16**

2.21. **Kiti inžineriniai statiniai - Atraminė sienutė**

Unikalus daikto numeris: **4400-5691-7336**
Inžinerinio statinio grupė: **Kiti inžineriniai statiniai**
Inžinerinio statinio pogrupis (paskirtis): **Kitos paskirties**
Žymėjimas plane: **as1**
Statybos pradžios metai: **2018**
Statybos pabaigos metai: **2021**
Statinio kategorija: **I grupės nesudėtingasis**
Baigtumo procentas: **100 %**
Aukštis: **0.60 m**
Ilgis: **29.76 m**
Plotas: **5.14 kv. m**
Medžiaga: **Betonas**
Atkūrimo sąnaudos (statybos vertė): **8430 Eur**
Fizinio nusidėvėjimo procentas: **0 %**
Atkuriamoji vertė: **8430 Eur**

Atkūrimo sąnaudų (statybos vertės) ir
atkuriamosios vertės nustatymo data: **2021-06-16**
Vidutinė rinkos vertė: **1940 Eur**
Vidutinės rinkos vertės nustatymo būdas: **Atkuriamoji vertė**
Vidutinės rinkos vertės nustatymo data: **2021-06-16**
Kadastro duomenų nustatymo data: **2021-06-16**

2.22. **Kiti inžineriniai statiniai - Pėsčiųjų takas**

Unikalus daikto numeris: **4400-5812-1085**
Inžinerinio statinio grupė: **Kiti inžineriniai statiniai**
Inžinerinio statinio pogrupis (paskirtis): **Kitos paskirties**
Žymėjimas plane: **b13**
Statybos pradžios metai: **2008**
Statybos pabaigos metai: **2012**
Statinio kategorija: **I grupės nesudėtingasis**
Baigtumo procentas: **100 %**

Plotas: **41.32 kv. m**
Danga: **Betono plytelės**

Atkūrimo sąnaudos (statybos vertė): **2240 Eur**
Fizinio nusidėvėjimo procentas: **50 %**
Atkuriamoji vertė: **1120 Eur**

Atkūrimo sąnaudų (statybos vertės) ir
atkuriamosios vertės nustatymo data: **2022-01-13**

Vidutinė rinkos vertė: **235 Eur**

Vidutinės rinkos vertės nustatymo būdas: **Atkuriamoji vertė**
Vidutinės rinkos vertės nustatymo data: **2022-01-13**
Kadastro duomenų nustatymo data: **2022-01-13**

2.23. **Kiti inžineriniai statiniai - Kiemo statiniai**

Aprašymas / pastabos: **Aikštelės: b3-516,74kv.m; b4-8533,97kv.m, Tvoros: t1-444,59m; t2-40,12m, vandens rezervuaras 150kub.m**

Unikalus daikto numeris: **2994-0002-0283**
Inžinerinio statinio grupė: **Kiti inžineriniai statiniai**
Inžinerinio statinio pogrupis (paskirtis): **Kitos paskirties**
Statybos pradžios metai: **1954**
Statybos pabaigos metai: **1978**
Statinio kategorija: **II grupės nesudėtingasis**
Baigtumo procentas: **100 %**

Atkūrimo sąnaudos (statybos vertė): **657000 Eur**
Atkuriamoji vertė: **164000 Eur**

Atkūrimo sąnaudų (statybos vertės) ir
atkuriamosios vertės nustatymo data: **2014-10-09**

Vidutinė rinkos vertė: **164000 Eur**

Vidutinės rinkos vertės nustatymo būdas: **Atkuriamoji vertė**
Vidutinės rinkos vertės nustatymo data: **2014-10-09**
Kadastro duomenų nustatymo data: **2014-10-09**

2.24. **Kiti inžineriniai statiniai - Aikštelė**

Aprašymas / pastabos: **Padalinus un. nr. 2994-0002-0283**

Unikalus daikto numeris: **4400-5815-6482**
Inžinerinio statinio grupė: **Kiti inžineriniai statiniai**
Inžinerinio statinio pogrupis (paskirtis): **Kitos paskirties**
Žymėjimas plane: **b1**
Statusas: **Formuojamas**
Kadastro duomenų nustatymo data: **2022-01-25**

2.25. **Kiti inžineriniai statiniai - Aikštelė**

Aprašymas / pastabos: **Padalinus un. nr. 2994-0002-0283**

Unikalus daikto numeris: **4400-5815-6493**
Inžinerinio statinio grupė: **Kiti inžineriniai statiniai**
Inžinerinio statinio pogrupis (paskirtis): **Kitos paskirties**
Žymėjimas plane: **b2**
Statusas: **Formuojamas**
Kadastro duomenų nustatymo data: **2022-01-25**

2.26. **Kiti inžineriniai statiniai - Aikštelė**

Aprašymas / pastabos: **Padalinus un. nr. 2994-0002-0283**

Unikalus daikto numeris: **4400-5815-6517**
Inžinerinio statinio grupė: **Kiti inžineriniai statiniai**
Inžinerinio statinio pogrupis (paskirtis): **Kitos paskirties**
Žymėjimas plane: **b3**
Statusas: **Formuojamas**
Kadastro duomenų nustatymo data: **2022-01-25**

2.27. **Kiti inžineriniai statiniai - Aikštelė**

Aprašymas / pastabos: **Padalinus un. nr. 2994-0002-0283**

Unikalus daikto numeris: **4400-5815-6506**
Inžinerinio statinio grupė: **Kiti inžineriniai statiniai**

Inžinerinio statinio pogrupis (paskirtis): **Kitos paskirties**

Žymėjimas plane: **b4**

Statusas: **Formuojamas**

Kadastro duomenų nustatymo data: **2022-01-25**

2.28. **Kiti inžineriniai statiniai - Pėsčiųjų takas**

Unikalus daikto numeris: **4400-5691-7382**

Inžinerinio statinio grupė: **Kiti inžineriniai statiniai**

Inžinerinio statinio pogrupis (paskirtis): **Kitos paskirties**

Žymėjimas plane: **b6**

Statusas: **Formuojamas**

Kadastro duomenų nustatymo data: **2021-06-23**

2.29. **Kiti inžineriniai statiniai - Pėsčiųjų takas**

Unikalus daikto numeris: **4400-5812-1018**

Inžinerinio statinio grupė: **Kiti inžineriniai statiniai**

Inžinerinio statinio pogrupis (paskirtis): **Kitos paskirties**

Žymėjimas plane: **b9**

Statusas: **Formuojamas**

Kadastro duomenų nustatymo data: **2022-01-18**

2.30. **Kiti inžineriniai statiniai - Vandens rezervuaras**

Aprašymas / pastabos: **Padalinus un. nr. 2994-0002-0283**

Unikalus daikto numeris: **4400-5815-6528**

Inžinerinio statinio grupė: **Kiti inžineriniai statiniai**

Inžinerinio statinio pogrupis (paskirtis): **Kitos paskirties**

Žymėjimas plane: **R1**

Statusas: **Formuojamas**

Kadastro duomenų nustatymo data: **2022-01-25**

2.31. **Kiti inžineriniai statiniai - Tvora**

Aprašymas / pastabos: **Padalinus un. nr. 2994-0002-0283**

Unikalus daikto numeris: **4400-5815-6428**

Inžinerinio statinio grupė: **Kiti inžineriniai statiniai**

Inžinerinio statinio pogrupis (paskirtis): **Kitos paskirties**

Žymėjimas plane: **t1**

Statusas: **Formuojamas**

Kadastro duomenų nustatymo data: **2022-01-25**

2.32. **Kiti inžineriniai statiniai - Tvora**

Aprašymas / pastabos: **Padalinus un. nr. 2994-0002-0283**

Unikalus daikto numeris: **4400-5815-6439**

Inžinerinio statinio grupė: **Kiti inžineriniai statiniai**

Inžinerinio statinio pogrupis (paskirtis): **Kitos paskirties**

Žymėjimas plane: **t2**

Statusas: **Formuojamas**

Kadastro duomenų nustatymo data: **2022-01-25**

2.33. **Kiti inžineriniai statiniai - Tvora**

Aprašymas / pastabos: **Padalinus un. nr. 2994-0002-0283**

Unikalus daikto numeris: **4400-5815-6446**

Inžinerinio statinio grupė: **Kiti inžineriniai statiniai**

Inžinerinio statinio pogrupis (paskirtis): **Kitos paskirties**

Žymėjimas plane: **t3**

Statusas: **Formuojamas**

Kadastro duomenų nustatymo data: **2022-01-25**

2.34. **Kiti inžineriniai statiniai - Tvora**

Aprašymas / pastabos: **Padalinus un. nr. 2994-0002-0283**

Unikalus daikto numeris: **4400-5815-6450**

Inžinerinio statinio grupė: **Kiti inžineriniai statiniai**

Inžinerinio statinio pogrupis (paskirtis): **Kitos paskirties**

Žymėjimas plane: **t4**

Statusas: **Formuojamas**

Kadastro duomenų nustatymo data: **2022-01-25**

2.35. **Kiti inžineriniai statiniai - Tvora**

Aprašymas / pastabos: **Padalinus un. nr. 2994-0002-0283**

Unikalus daikto numeris: **4400-5815-6460**

Inžinerinio statinio grupė: **Kiti inžineriniai statiniai**

Inžinerinio statinio pogrupis (paskirtis): **Kitos paskirties**

Žymėjimas plane: **t5**

Statusas: **Formuojamas**

Kadastro duomenų nustatymo data: **2022-01-25**

2.36. **Kiti inžineriniai statiniai - Tvora**

Aprašymas / pastabos: **Padalinus un. nr. 2994-0002-0283**

Unikalus daikto numeris: **4400-5815-6471**

Inžinerinio statinio grupė: **Kiti inžineriniai statiniai**

Inžinerinio statinio pogrupis (paskirtis): **Kitos paskirties**

Žymėjimas plane: **t6**

Statusas: **Formuojamas**

Kadastro duomenų nustatymo data: **2022-01-25**

2.37. **Kiti inžineriniai statiniai - Atraminė sienutė**

Unikalus daikto numeris: **4400-5691-7347**

Inžinerinio statinio grupė: **Kiti inžineriniai statiniai**

Inžinerinio statinio pogrupis (paskirtis): **Kitos paskirties**

Žymėjimas plane: **as2**

Statusas: **Formuojamas**

Kadastro duomenų nustatymo data: **2021-06-23**

2.38. **Kiti inžineriniai statiniai - Pėsčiųjų takas**

Unikalus daikto numeris: **4400-5812-1030**

Inžinerinio statinio grupė: **Kiti inžineriniai statiniai**

Inžinerinio statinio pogrupis (paskirtis): **Kitos paskirties**

Žymėjimas plane: **b10**

Statusas: **Formuojamas**

Kadastro duomenų nustatymo data: **2022-01-18**

2.39. **Kiti inžineriniai statiniai - Pėsčiųjų takas**

Unikalus daikto numeris: **4400-5812-1041**

Inžinerinio statinio grupė: **Kiti inžineriniai statiniai**

Inžinerinio statinio pogrupis (paskirtis): **Kitos paskirties**

Žymėjimas plane: **b11**

Statusas: **Formuojamas**

Kadastro duomenų nustatymo data: **2022-01-18**

2.40. **Kiti inžineriniai statiniai - Pėsčiųjų takas**

Unikalus daikto numeris: **4400-5812-1074**

Inžinerinio statinio grupė: **Kiti inžineriniai statiniai**

Inžinerinio statinio pogrupis (paskirtis): **Kitos paskirties**

Žymėjimas plane: **b12**

Statusas: **Formuojamas**

Kadastro duomenų nustatymo data: **2022-01-18**

2.41. **Vandentiekio tinklai - Vandentiekio tinklai**

Unikalus daikto numeris: **4400-4758-5980**

Inžinerinio statinio grupė: **Inžineriniai tinklai**

Inžinerinio statinio pogrupis (paskirtis): **Vandentiekio tinklų**

Žymėjimas plane: **V1**

Statybos pradžios metai: **1980**

Statybos pabaigos metai: **1980**

Statinio kategorija: **Neypatingasis**

Baigtumo procentas: **100 %**

Ilgis: **194.00 m**

Medžiaga: **Ketus**

Vandentiekio linijos reikšmė: **Įvadinė**

Atkūrimo sąnaudos (statybos vertė): **29500 Eur**

Atkuriamoji vertė: **7380 Eur**

Atkūrimo sąnaudų (statybos vertės) ir

atkuriamosios vertės nustatymo data: **2017-09-22**

Vidutinė rinkos vertė: **7380 Eur**

Vidutinės rinkos vertės nustatymo būdas: **Atkuriamoji vertė**

Vidutinės rinkos vertės nustatymo data: **2017-09-22**

Kadastro duomenų nustatymo data: **2017-09-22**

2.42. **Vandentiekio tinklai - Vandentiekio tinklai**

Unikalus daikto numeris: **4400-4758-5994**

Inžinerinio statinio grupė: **Inžineriniai tinklai**

Inžinerinio statinio pogrupis (paskirtis): **Vandentiekio tinklų**

Žymėjimas plane: **V2**

Statybos pradžios metai: **1980**

Statybos pabaigos metai: **1980**

Statinio kategorija: **II grupės nesudėtingasis**

Baigtumo procentas: **100 %**

Ilgis: **241.88 m**

Medžiaga: **Polietilenas**

Vandentiekio linijos reikšmė: **Skirstomoji (kvartinė)**

Atkūrimo sąnaudos (statybos vertė): **15500 Eur**

Atkuriamoji vertė: **3870 Eur**

Atkūrimo sąnaudų (statybos vertės) ir

atkuriamosios vertės nustatymo data: **2017-09-22**

Vidutinė rinkos vertė: **3870 Eur**

Vidutinės rinkos vertės nustatymo būdas: **Atkuriamoji vertė**

Vidutinės rinkos vertės nustatymo data: **2017-09-22**

Kadastro duomenų nustatymo data: **2017-09-22**

- 2.43. **Vandentiekio tinklai - Vandentiekio tinklai**
Unikalus daikto numeris: **4400-4758-6008**
Inžinerinio statinio grupė: **Inžineriniai tinklai**
Inžinerinio statinio pogrupis (paskirtis): **Vandentiekio tinklų**
Žymėjimas plane: **V3**
Statybos pradžios metai: **1983**
Statybos pabaigos metai: **1983**
Statinio kategorija: **II grupės nesudėtingasis**
Baigtumo procentas: **100 %**
Ilgis: **67.24 m**
Medžiaga: **Ketus**
Vandentiekio linijos reikšmė: **Įvadinė**
Atkūrimo sąnaudos (statybos vertė): **5900 Eur**
Atkuriamoji vertė: **1470 Eur**
Atkūrimo sąnaudų (statybos vertės) ir atkuriamosios vertės nustatymo data: **2017-09-22**
Vidutinė rinkos vertė: **1470 Eur**
Vidutinės rinkos vertės nustatymo būdas: **Atkuriamoji vertė**
Vidutinės rinkos vertės nustatymo data: **2017-09-22**
Kadastro duomenų nustatymo data: **2017-09-22**
- 2.44. **Vandentiekio tinklai - Vandentiekio tinklai**
Unikalus daikto numeris: **4400-4758-6021**
Inžinerinio statinio grupė: **Inžineriniai tinklai**
Inžinerinio statinio pogrupis (paskirtis): **Vandentiekio tinklų**
Žymėjimas plane: **V4**
Statybos pradžios metai: **1953**
Statybos pabaigos metai: **1953**
Statinio kategorija: **Neypatingasis**
Baigtumo procentas: **100 %**
Ilgis: **650.76 m**
Medžiaga: **Ketus**
Vandentiekio linijos reikšmė: **Skirstomoji (kvartinė)**
Atkūrimo sąnaudos (statybos vertė): **68300 Eur**
Atkuriamoji vertė: **17100 Eur**
Atkūrimo sąnaudų (statybos vertės) ir atkuriamosios vertės nustatymo data: **2017-09-22**
Vidutinė rinkos vertė: **17100 Eur**
Vidutinės rinkos vertės nustatymo būdas: **Atkuriamoji vertė**
Vidutinės rinkos vertės nustatymo data: **2017-09-22**
Kadastro duomenų nustatymo data: **2017-09-22**
- 2.45. **Vandentiekio tinklai - Vandentiekio tinklai**
Unikalus daikto numeris: **4400-4758-6032**
Inžinerinio statinio grupė: **Inžineriniai tinklai**
Inžinerinio statinio pogrupis (paskirtis): **Vandentiekio tinklų**
Žymėjimas plane: **V5**
Statybos pradžios metai: **1953**
Statybos pabaigos metai: **1953**
Statinio kategorija: **II grupės nesudėtingasis**
Baigtumo procentas: **100 %**
Ilgis: **50.82 m**
Medžiaga: **Ketus**
Vandentiekio linijos reikšmė: **Įvadinė**
Atkūrimo sąnaudos (statybos vertė): **4460 Eur**
Atkuriamoji vertė: **1110 Eur**
Atkūrimo sąnaudų (statybos vertės) ir atkuriamosios vertės nustatymo data: **2017-09-22**
Vidutinė rinkos vertė: **1110 Eur**
Vidutinės rinkos vertės nustatymo būdas: **Atkuriamoji vertė**
Vidutinės rinkos vertės nustatymo data: **2017-09-22**
Kadastro duomenų nustatymo data: **2017-09-22**
- 2.46. **Vandentiekio tinklai - Vandentiekio tinklai**
Unikalus daikto numeris: **4400-4758-6065**
Inžinerinio statinio grupė: **Inžineriniai tinklai**
Inžinerinio statinio pogrupis (paskirtis): **Vandentiekio tinklų**
Žymėjimas plane: **V6**
Statybos pradžios metai: **1953**
Statybos pabaigos metai: **1953**
Statinio kategorija: **II grupės nesudėtingasis**
Baigtumo procentas: **100 %**
Ilgis: **73.52 m**
Medžiaga: **Ketus**
Vandentiekio linijos reikšmė: **Įvadinė**
Atkūrimo sąnaudos (statybos vertė): **7280 Eur**

Atkuriamoji vertė: **1820 Eur**
Atkūrimo sąnaudų (statybos vertės) ir
atkuriamosios vertės nustatymo data: **2017-09-22**
Vidutinė rinkos vertė: **1820 Eur**
Vidutinės rinkos vertės nustatymo būdas: **Atkuriamoji vertė**
Vidutinės rinkos vertės nustatymo data: **2017-09-22**
Kadastro duomenų nustatymo data: **2017-09-22**

- 2.47. **Vandentiekio tinklai**
Adresas: **Šiauliai, V. Kudirkos g. 99B**
Unikalus daikto numeris: **4400-5221-4387**
Inžinerinio statinio grupė: **Inžineriniai tinklai**
Inžinerinio statinio pogrupis (paskirtis): **Vandentiekio tinklų**
Būklė: **Leidimas vykdyti statybos darbus**
Statusas: **Formuojamas**
Kadastro duomenų nustatymo data: **2019-04-17**
- 2.48. **Šilumos tinklai - Šilumos tiekimo tinklai**
Aprašymas / pastabos: **Šilumos tiekimo vamzdyno ilgis L=298.04 m. Šilumos tiekimo trasos ilgis L=149.02 m.**
Unikalus daikto numeris: **4400-4758-5913**
Inžinerinio statinio grupė: **Inžineriniai tinklai**
Inžinerinio statinio pogrupis (paskirtis): **Šilumos tinklų**
Žymėjimas plane: **Š1**
Statybos pradžios metai: **1983**
Statybos pabaigos metai: **1983**
Statinio kategorija: **II grupės nesudėtingasis**
Baigtumo procentas: **100 %**
Ilgis: **149.02 m**
Medžiaga: **Plienas**
Šilumos tiekimo linijos reikšmė: **Įvadinė**
Atkūrimo sąnaudos (statybos vertė): **29000 Eur**
Atkuriamoji vertė: **7250 Eur**
Atkūrimo sąnaudų (statybos vertės) ir
atkuriamosios vertės nustatymo data: **2017-09-22**
Vidutinė rinkos vertė: **7250 Eur**
Vidutinės rinkos vertės nustatymo būdas: **Atkuriamoji vertė**
Vidutinės rinkos vertės nustatymo data: **2017-09-22**
Kadastro duomenų nustatymo data: **2017-09-22**
- 2.49. **Šilumos tinklai - Šilumos tiekimo tinklai**
Aprašymas / pastabos: **Šilumos tiekimo vamzdyno ilgis L=150.06 m. Šilumos tiekimo trasos ilgis L=75.03 m.**
Unikalus daikto numeris: **4400-4758-5902**
Inžinerinio statinio grupė: **Inžineriniai tinklai**
Inžinerinio statinio pogrupis (paskirtis): **Šilumos tinklų**
Žymėjimas plane: **Š2**
Statybos pradžios metai: **1969**
Statybos pabaigos metai: **1969**
Statinio kategorija: **II grupės nesudėtingasis**
Baigtumo procentas: **100 %**
Ilgis: **75.03 m**
Medžiaga: **Plienas**
Šilumos tiekimo linijos reikšmė: **Įvadinė**
Atkūrimo sąnaudos (statybos vertė): **36000 Eur**
Atkuriamoji vertė: **8990 Eur**
Atkūrimo sąnaudų (statybos vertės) ir
atkuriamosios vertės nustatymo data: **2017-09-22**
Vidutinė rinkos vertė: **8990 Eur**
Vidutinės rinkos vertės nustatymo būdas: **Atkuriamoji vertė**
Vidutinės rinkos vertės nustatymo data: **2017-09-22**
Kadastro duomenų nustatymo data: **2017-09-22**
- 2.50. **Nuotekų šalinimo tinklai - Buitinių nuotekų tinklai**
Unikalus daikto numeris: **4400-5773-4195**
Inžinerinio statinio grupė: **Inžineriniai tinklai**
Inžinerinio statinio pogrupis (paskirtis): **Nuotekų šalinimo tinklų**
Žymėjimas plane: **KF**
Statybos pradžios metai: **2020**
Statybos pabaigos metai: **2021**
Statinio kategorija: **II grupės nesudėtingasis**
Baigtumo procentas: **100 %**
Ilgis: **135.81 m**
Medžiaga: **Polivinilchloridas**
Nuotekų linijos reikšmė: **Išvadinė**
Nuotekų linijos rūšis: **Beslėginė**
Atkūrimo sąnaudos (statybos vertė): **22200 Eur**

Fizinio nusidėvėjimo procentas: **0 %**
Atkuriamoji vertė: **22200 Eur**
Atkūrimo sąnaudų (statybos vertės) ir
atkuriamosios vertės nustatymo data: **2021-10-29**
Vidutinė rinkos vertė: **22200 Eur**
Vidutinės rinkos vertės nustatymo būdas: **Atkuriamoji vertė**
Vidutinės rinkos vertės nustatymo data: **2021-10-29**
Kadastro duomenų nustatymo data: **2021-10-29**

2.51. **Nuotekų šalinimo tinklai - Lietaus nuotekų šalinimo tinklai**

Unikalus daikto numeris: **4400-5431-7109**
Inžinerinio statinio grupė: **Inžineriniai tinklai**
Inžinerinio statinio pogrupis (paskirtis): **Nuotekų šalinimo tinklų**
Žymėjimas plane: **KL**
Statybos pradžios metai: **2020**
Statybos pabaigos metai: **2021**
Statinio kategorija: **II grupės nesudėtingasis**
Baigtumo procentas: **100 %**
Ilgis: **202.49 m**
Medžiaga: **Polivinilchloridas**
Nuotekų linijos reikšmė: **Išvadinė**
Nuotekų linijos rūšis: **Renkamoji**
Atkūrimo sąnaudos (statybos vertė): **20300 Eur**
Fizinio nusidėvėjimo procentas: **0 %**
Atkuriamoji vertė: **20300 Eur**
Atkūrimo sąnaudų (statybos vertės) ir
atkuriamosios vertės nustatymo data: **2021-10-29**
Vidutinė rinkos vertė: **20300 Eur**
Vidutinės rinkos vertės nustatymo būdas: **Atkuriamoji vertė**
Vidutinės rinkos vertės nustatymo data: **2021-10-29**
Kadastro duomenų nustatymo data: **2021-10-29**

2.52. **Nuotekų šalinimo tinklai - Nuotekų šalinimo tinklai**

Unikalus daikto numeris: **4400-4758-5924**
Inžinerinio statinio grupė: **Inžineriniai tinklai**
Inžinerinio statinio pogrupis (paskirtis): **Nuotekų šalinimo tinklų**
Žymėjimas plane: **KF1**
Statybos pradžios metai: **1953**
Statybos pabaigos metai: **1953**
Statinio kategorija: **I grupės nesudėtingasis**
Baigtumo procentas: **100 %**
Ilgis: **223.20 m**
Medžiaga: **Keramika**
Nuotekų linijos reikšmė: **Skirstomoji (kvartinė)**
Nuotekų linijos rūšis: **Renkamoji**
Atkūrimo sąnaudos (statybos vertė): **20500 Eur**
Atkuriamoji vertė: **5130 Eur**
Atkūrimo sąnaudų (statybos vertės) ir
atkuriamosios vertės nustatymo data: **2017-09-22**
Vidutinė rinkos vertė: **5130 Eur**
Vidutinės rinkos vertės nustatymo būdas: **Atkuriamoji vertė**
Vidutinės rinkos vertės nustatymo data: **2017-09-22**
Kadastro duomenų nustatymo data: **2017-09-22**

2.53. **Nuotekų šalinimo tinklai - Nuotekų šalinimo tinklai**

Unikalus daikto numeris: **4400-4758-5935**
Inžinerinio statinio grupė: **Inžineriniai tinklai**
Inžinerinio statinio pogrupis (paskirtis): **Nuotekų šalinimo tinklų**
Žymėjimas plane: **KF2**
Statybos pradžios metai: **1953**
Statybos pabaigos metai: **1953**
Statinio kategorija: **II grupės nesudėtingasis**
Baigtumo procentas: **100 %**
Ilgis: **665.61 m**
Medžiaga: **Keramika**
Nuotekų linijos reikšmė: **Skirstomoji (kvartinė)**
Nuotekų linijos rūšis: **Renkamoji**
Atkūrimo sąnaudos (statybos vertė): **86500 Eur**
Atkuriamoji vertė: **21600 Eur**
Atkūrimo sąnaudų (statybos vertės) ir
atkuriamosios vertės nustatymo data: **2017-09-22**
Vidutinė rinkos vertė: **21600 Eur**
Vidutinės rinkos vertės nustatymo būdas: **Atkuriamoji vertė**
Vidutinės rinkos vertės nustatymo data: **2017-09-22**
Kadastro duomenų nustatymo data: **2017-09-22**

2.54. **Nuotekų šalinimo tinklai - Nuotekų šalinimo tinklai**

Unikalus daikto numeris: **4400-4758-5968**
Inžinerinio statinio grupė: **Inžineriniai tinklai**
Inžinerinio statinio pogrupis (paskirtis): **Nuotekų šalinimo tinklų**
Žymėjimas plane: **KF3**
Statybos pradžios metai: **1954**
Statybos pabaigos metai: **1954**
Statinio kategorija: **II grupės nesudėtingasis**
Baigtumo procentas: **100 %**
Ilgis: **76.71 m**
Medžiaga: **Keramika**
Nuotekų linijos reikšmė: **Išvadinė**
Nuotekų linijos rūšis: **Renkamoji**
Atkūrimo sąnaudos (statybos vertė): **7950 Eur**
Atkuriamoji vertė: **1980 Eur**
Atkūrimo sąnaudų (statybos vertės) ir
atkuriamosios vertės nustatymo data: **2017-09-22**
Vidutinė rinkos vertė: **1980 Eur**
Vidutinės rinkos vertės nustatymo būdas: **Atkuriamoji vertė**
Vidutinės rinkos vertės nustatymo data: **2017-09-22**
Kadastro duomenų nustatymo data: **2017-09-22**

2.55. **Nuotekų šalinimo tinklai - Nuotekų šalinimo tinklai**

Unikalus daikto numeris: **4400-4758-5979**
Inžinerinio statinio grupė: **Inžineriniai tinklai**
Inžinerinio statinio pogrupis (paskirtis): **Nuotekų šalinimo tinklų**
Žymėjimas plane: **KF4**
Statybos pradžios metai: **1980**
Statybos pabaigos metai: **1980**
Statinio kategorija: **Neypatingasis**
Baigtumo procentas: **100 %**
Ilgis: **894.22 m**
Medžiaga: **Keramika**
Nuotekų linijos reikšmė: **Skirstomoji (kvartalinė)**
Nuotekų linijos rūšis: **Renkamoji**
Atkūrimo sąnaudos (statybos vertė): **102000 Eur**
Atkuriamoji vertė: **25600 Eur**
Atkūrimo sąnaudų (statybos vertės) ir
atkuriamosios vertės nustatymo data: **2017-09-22**
Vidutinė rinkos vertė: **25600 Eur**
Vidutinės rinkos vertės nustatymo būdas: **Atkuriamoji vertė**
Vidutinės rinkos vertės nustatymo data: **2017-09-22**
Kadastro duomenų nustatymo data: **2017-09-22**

2.56. **Nuotekų šalinimo tinklai - Lietaus nuotekų tinklai**

Unikalus daikto numeris: **4400-4758-5880**
Inžinerinio statinio grupė: **Inžineriniai tinklai**
Inžinerinio statinio pogrupis (paskirtis): **Nuotekų šalinimo tinklų**
Žymėjimas plane: **KL1**
Statybos pradžios metai: **1953**
Statybos pabaigos metai: **1953**
Statinio kategorija: **Neypatingasis**
Baigtumo procentas: **100 %**
Ilgis: **472.43 m**
Medžiaga: **Polivinilchloridas**
Nuotekų linijos reikšmė: **Skirstomoji (kvartalinė)**
Nuotekų linijos rūšis: **Renkamoji**
Atkūrimo sąnaudos (statybos vertė): **109000 Eur**
Atkuriamoji vertė: **27200 Eur**
Atkūrimo sąnaudų (statybos vertės) ir
atkuriamosios vertės nustatymo data: **2017-09-22**
Vidutinė rinkos vertė: **27200 Eur**
Vidutinės rinkos vertės nustatymo būdas: **Atkuriamoji vertė**
Vidutinės rinkos vertės nustatymo data: **2017-09-22**
Kadastro duomenų nustatymo data: **2017-09-22**

2.57. **Nuotekų šalinimo tinklai - Lietaus nuotekų tinklai**

Unikalus daikto numeris: **4400-4758-5892**
Inžinerinio statinio grupė: **Inžineriniai tinklai**
Inžinerinio statinio pogrupis (paskirtis): **Nuotekų šalinimo tinklų**
Žymėjimas plane: **KL2**
Statybos pradžios metai: **1980**
Statybos pabaigos metai: **1980**
Statinio kategorija: **Neypatingasis**
Baigtumo procentas: **100 %**
Ilgis: **791.88 m**
Medžiaga: **Betonas**

Nuotekų linijos reikšmė: **Skirstomoji (kvartalinė)**
Nuotekų linijos rūšis: **Renkamoji**
Atkūrimo sąnaudos (statybos vertė): **105000 Eur**
Atkuriamoji vertė: **26400 Eur**
Atkūrimo sąnaudų (statybos vertės) ir
atkuriamosios vertės nustatymo data: **2017-09-22**
Vidutinės rinkos vertė: **26400 Eur**
Vidutinės rinkos nustatymo būdas: **Atkuriamoji vertė**
Vidutinės rinkos vertės nustatymo data: **2017-09-22**
Kadastro duomenų nustatymo data: **2017-09-22**

3. Daikto priklausiniai iš kito registro: įrašų nėra

4. Nuosavybė:

4.1.

Nuosavybės teisė

Savininkas: **Viešoji įstaiga Respublikinė Šiaulių ligoninė, a.k. 245386220**

Daiktas: **kiti statiniai Nr. 4400-5812-1085, aprašyti p. 2.22.**

Įregistravimo pagrindas: **2023-07-13 Deklaracija apie statybos užbaigimą**

Nr. ARCCR-30-230713-06433

Įrašas galioja: **Nuo 2023-07-26**

4.2.

Nuosavybės teisė

Savininkas: **LIETUVOS RESPUBLIKA, a.k. 111105555**

Daiktas: **pastatas Nr. 4400-3096-1182, aprašytas p. 2.11.**

Įregistravimo pagrindas: **2014-11-21 Statybos užbaigimo aktas Nr. SUA-60-141121-00207**

2021-12-02 Statybos užbaigimo aktas Nr. ACCA-30-211202-00276

Įrašas galioja: **Nuo 2022-05-30**

4.3.

Nuosavybės teisė

Savininkas: **Viešoji įstaiga Respublikinė Šiaulių ligoninė, a.k. 245386220**

Daiktas: **kiti statiniai Nr. 4400-5691-7336, aprašyti p. 2.21.**

kiti statiniai Nr. 4400-5691-7358, aprašyti p. 2.20.

nuotekų šalinimo tinklai Nr. 4400-5431-7109, aprašyti p. 2.51.

nuotekų šalinimo tinklai Nr. 4400-5773-4195, aprašyti p. 2.50.

Įregistravimo pagrindas: **2022-01-27 Deklaracija apie statybos užbaigimą / paskirties**

pakeitimą Nr. ARCCR-100-220127-01227

Įrašas galioja: **Nuo 2022-02-22**

4.4.

Nuosavybės teisė

Savininkas: **LIETUVOS RESPUBLIKA, a.k. 111105555**

Daiktas: **pastatas Nr. 2994-0002-0107, aprašytas p. 2.8.**

Įregistravimo pagrindas: **1998-05-08 Steigėjo įsakymas Nr. 242**

1998-07-21 Perdavimo - priėmimo aktas Nr. 12

2021-10-21 Deklaracija apie statybos užbaigimą / paskirties

pakeitimą Nr. 1

Įrašas galioja: **Nuo 2021-11-15**

4.5.

Nuosavybės teisė

Savininkas: **LIETUVOS RESPUBLIKA, a.k. 111105555**

Daiktas: **pastatas Nr. 2994-0002-0018, aprašytas p. 2.2.**

Įregistravimo pagrindas: **1998-05-08 Steigėjo įsakymas Nr. 242**

1998-07-21 Perdavimo - priėmimo aktas Nr. 12

2021-10-29 Deklaracija apie statybos užbaigimą / paskirties

pakeitimą Nr. 1

Įrašas galioja: **Nuo 2021-11-15**

4.6.

Nuosavybės teisė

Savininkas: **LIETUVOS RESPUBLIKA, a.k. 111105555**

Daiktas: **vandentiekio tinklai Nr. 4400-4758-5980, aprašyti p. 2.41.**

vandentiekio tinklai Nr. 4400-4758-5994, aprašyti p. 2.42.

vandentiekio tinklai Nr. 4400-4758-6008, aprašyti p. 2.43.

vandentiekio tinklai Nr. 4400-4758-6021, aprašyti p. 2.44.

vandentiekio tinklai Nr. 4400-4758-6032, aprašyti p. 2.45.

vandentiekio tinklai Nr. 4400-4758-6065, aprašyti p. 2.46.

šilumos tinklai Nr. 4400-4758-5902, aprašyti p. 2.49.

šilumos tinklai Nr. 4400-4758-5913, aprašyti p. 2.48.

nuotekų šalinimo tinklai Nr. 4400-4758-5880, aprašyti p. 2.56.

nuotekų šalinimo tinklai Nr. 4400-4758-5892, aprašyti p. 2.57.

nuotekų šalinimo tinklai Nr. 4400-4758-5924, aprašyti p. 2.52.

nuotekų šalinimo tinklai Nr. 4400-4758-5935, aprašyti p. 2.53.

nuotekų šalinimo tinklai Nr. 4400-4758-5968, aprašyti p. 2.54.

nuotekų šalinimo tinklai Nr. 4400-4758-5979, aprašyti p. 2.55.

Įregistravimo pagrindas: **2010-08-11 Įsakymas Nr. LV-26**

2010-09-22 Perdavimo - priėmimo aktas Nr. 3-71

Įrašas galioja: **Nuo 2018-01-03**

4.7.

Nuosavybės teisė

Savininkas: **LIETUVOS RESPUBLIKA, a.k. 111105555**

Daiktas: **pastatas Nr. 4400-2208-1702, aprašytas p. 2.16.**
kiti statiniai Nr. 4400-2213-5346, aprašyti p. 2.19.
[registravimo pagrindas: **1998-05-08 Steigėjo įsakymas Nr. 242**
1998-07-21 Perdavimo - priėmimo aktas Nr. 12
2011-10-26 Statybos užbaigimo aktas Nr. SUA-2094-(19.34)
[rašas galioja: **Nuo 2012-01-12**

4.8.

Nuosavybės teisė
Savininkas: **LIETUVOS RESPUBLIKA, a.k. 111105555**
Daiktas: **pastatas Nr. 2994-0002-0194, aprašytas p. 2.14.**
[registravimo pagrindas: **1998-05-08 Steigėjo įsakymas Nr. 242**
1998-07-21 Perdavimo - priėmimo aktas Nr. 12
2010-06-02 Pripažinimo tinkamu naudoti aktas
Nr. PTN-60-100602-00066
[rašas galioja: **Nuo 2010-06-30**

4.9.

Nuosavybės teisė
Savininkas: **LIETUVOS RESPUBLIKA, a.k. 111105555**
Daiktas: **žemės sklypas Nr. 2901-0007-0464, aprašytas p. 2.1.**
[registravimo pagrindas: **2001-11-26 Apskritis viršininko įsakymas Nr. 2546**
[rašas galioja: **Nuo 2006-10-12**

4.10.

Nuosavybės teisė
Savininkas: **LIETUVOS RESPUBLIKA, a.k. 111105555**
Daiktas: **pastatas Nr. 2994-0002-0029, aprašytas p. 2.3.**
pastatas Nr. 2994-0002-0061, aprašytas p. 2.6.
pastatas Nr. 2994-0002-0083, aprašytas p. 2.7.
pastatas Nr. 2994-0002-0044, aprašytas p. 2.5.
pastatas Nr. 2994-0002-0118, aprašytas p. 2.12.
pastatas Nr. 2994-0002-0129, aprašytas p. 2.9.
pastatas Nr. 2994-0002-0146, aprašytas p. 2.13.
pastatas Nr. 2994-0002-0172, aprašytas p. 2.4.
pastatas Nr. 2994-0002-0207, aprašytas p. 2.10.
pastatas Nr. 2994-0002-0218, aprašytas p. 2.17.
pastatas Nr. 2994-0002-0272, aprašytas p. 2.18.
kiti statiniai Nr. 2994-0002-0283, aprašyti p. 2.23.
[registravimo pagrindas: **1998-05-08 Steigėjo įsakymas Nr. 242**
1998-07-21 Perdavimo - priėmimo aktas Nr. 12
[rašas galioja: **Nuo 2001-08-16**

5. Valstybės ir savivaldybių žemės patikėjimo teisė:

5.1.

Valstybinės žemės patikėjimo teisė
Patikėtinis: **Šiaulių miesto savivaldybė, a.k. 111109429**
Daiktas: **žemės sklypas Nr. 2901-0007-0464, aprašytas p. 2.1.**
[registravimo pagrindas: **2024-01-10 Lietuvos Respublikos Vyriausybės nutarimas Nr. 32**
2024-01-25 Perdavimo - priėmimo aktas
Nr. ŽV-1/5MŽP-10-(15.5.33 E.)
[rašas galioja: **Nuo 2024-01-31**

6. Kitos daiktinės teisės:

6.1.

Turto patikėjimo teisė
Patikėtinis: **Viešojo įstaiga Respublikinė Šiaulių ligoninė, a.k. 245386220**
Daiktas: **pastatas Nr. 2994-0002-0118, aprašytas p. 2.12.**
[registravimo pagrindas: **2023-06-29 Turto patikėjimo sutartis Nr. BS-536**
2024-08-27 Deklaracija apie statybos užbaigimą
Nr. ARCCR-30-240827-04690
[rašas galioja: **Nuo 2024-08-28**

6.2.

Turto patikėjimo teisė
Patikėtinis: **Viešojo įstaiga Respublikinė Šiaulių ligoninė, a.k. 245386220**
Daiktas: **pastatas Nr. 2994-0002-0146, aprašytas p. 2.13.**
[registravimo pagrindas: **2023-06-29 Turto patikėjimo sutartis Nr. BS-536**
2024-07-01 Deklaracija apie statybos užbaigimą
Nr. ACCR2-00-240701-06560
[rašas galioja: **Nuo 2024-07-03**

6.3.

Turto patikėjimo teisė
Patikėtinis: **Viešojo įstaiga Respublikinė Šiaulių ligoninė, a.k. 245386220**
Daiktas: **pastatas Nr. 2994-0002-0018, aprašytas p. 2.2.**
pastatas Nr. 2994-0002-0029, aprašytas p. 2.3.
pastatas Nr. 2994-0002-0061, aprašytas p. 2.6.
pastatas Nr. 2994-0002-0083, aprašytas p. 2.7.
pastatas Nr. 2994-0002-0044, aprašytas p. 2.5.
pastatas Nr. 2994-0002-0107, aprašytas p. 2.8.
pastatas Nr. 2994-0002-0129, aprašytas p. 2.9.

pastatas Nr. 2994-0002-0172, aprašytas p. 2.4.
pastatas Nr. 2994-0002-0194, aprašytas p. 2.14.
pastatas Nr. 2994-0002-0207, aprašytas p. 2.10.
pastatas Nr. 4400-3096-1182, aprašytas p. 2.11.
pastatas Nr. 2994-0002-0218, aprašytas p. 2.17.
pastatas Nr. 2994-0002-0272, aprašytas p. 2.18.
kiti statiniai Nr. 2994-0002-0283, aprašyti p. 2.23.
vandentiekio tinklai Nr. 4400-4758-5980, aprašyti p. 2.41.
vandentiekio tinklai Nr. 4400-4758-5994, aprašyti p. 2.42.
vandentiekio tinklai Nr. 4400-4758-6008, aprašyti p. 2.43.
vandentiekio tinklai Nr. 4400-4758-6021, aprašyti p. 2.44.
vandentiekio tinklai Nr. 4400-4758-6032, aprašyti p. 2.45.
vandentiekio tinklai Nr. 4400-4758-6065, aprašyti p. 2.46.
šilumos tinklai Nr. 4400-4758-5902, aprašyti p. 2.49.
šilumos tinklai Nr. 4400-4758-5913, aprašyti p. 2.48.
nuotekų šalinimo tinklai Nr. 4400-4758-5880, aprašyti p. 2.56.
nuotekų šalinimo tinklai Nr. 4400-4758-5892, aprašyti p. 2.57.
nuotekų šalinimo tinklai Nr. 4400-4758-5924, aprašyti p. 2.52.
nuotekų šalinimo tinklai Nr. 4400-4758-5935, aprašyti p. 2.53.
nuotekų šalinimo tinklai Nr. 4400-4758-5968, aprašyti p. 2.54.
nuotekų šalinimo tinklai Nr. 4400-4758-5979, aprašyti p. 2.55.

[registravimo pagrindas: 2023-06-29 Turto patikėjimo sutartis Nr. BS-536

[rašas galioja: Nuo 2023-10-04

6.4.

Turto patikėjimo teisė

Patikėtinis: Valstybinė teismo medicinos tarnyba, a.k. 191351330

Daiktas: pastatas Nr. 4400-2208-1702, aprašytas p. 2.16.

kiti statiniai Nr. 4400-2213-5346, aprašyti p. 2.19.

[registravimo pagrindas: 1992-12-16 Steigėjo įsakymas Nr. 471

1993-01-15 Perdavimo - priėmimo aktas

1993-09-01 Perdavimo - priėmimo aktas

1999-08-30 Steigėjo įsakymas Nr. 388

2000-07-12 Lietuvos Respublikos Vyriausybės nutarimas Nr. 820

2011-10-26 Statybos užbaigimo aktas Nr. SUA-2094-(19.34)

[rašas galioja: Nuo 2012-01-12

6.5.

Kelio servitutas - teisė važiuoti transporto priemonėmis (tarnaujantis)

Daiktas: žemės sklypas Nr. 2901-0007-0464, aprašytas p. 2.1.

[registravimo pagrindas: 2001-11-26 Apskrities viršininko įsakymas Nr. 2546

Plotas: 0.0067 ha

Aprašymas: (plane pažymėta taškais 22-23-24-B-22) leisti naudotis sklypo dalimi, aptarnauti, remontuoti pastatus ir inžinerinius įrenginius.

Teisės naudotojai: DRP-123 žemės sklypo naudotojai.

[rašas galioja: Nuo 2001-11-26

6.6.

Kelio servitutas - teisė važiuoti transporto priemonėmis (tarnaujantis)

Daiktas: žemės sklypas Nr. 2901-0007-0464, aprašytas p. 2.1.

[registravimo pagrindas: 2001-11-26 Apskrities viršininko įsakymas Nr. 2546

Plotas: 0.0497 ha

Aprašymas: (plane pažymėta taškais 13-14-18-19-A-13) leisti naudotis sklypo dalimi, aptarnauti, remontuoti pastatus ir inžinerinius įrenginius.

Teisės naudotojai: UAB "Asta ir Liūtas", V.Kudirkos g.99

[rašas galioja: Nuo 2001-11-26

6.7.

Servitutas - teisė įrengti ir aptarnauti komunikacijas, melioracijos įrenginius (tarnaujantis)

Daiktas: žemės sklypas Nr. 2901-0007-0464, aprašytas p. 2.1.

[registravimo pagrindas: 2001-11-26 Apskrities viršininko įsakymas Nr. 2546

Plotas: 7.0645 ha

Aprašymas: leisti tiesti, aptarnauti komunikacijas ir inžinerinius statinius.

[rašas galioja: Nuo 2001-11-26

7. Juridiniai faktai:

7.1.

Sudaryta nuomos sutartis

Nuomininkas: UAB "Osama", a.k. 134993481

Daiktas: pastatas Nr. 2994-0002-0018, aprašytas p. 2.2.

pastatas Nr. 2994-0002-0083, aprašytas p. 2.7.

pastatas Nr. 2994-0002-0107, aprašytas p. 2.8.

[registravimo pagrindas: 2024-07-16 Nuomos sutartis Nr. 3.4-BS-650/24

2024-07-26 Perdavimo - priėmimo aktas

2024-10-08 Susitarimas pakeisti sutartį Nr. 3.4-BS-748/24

[rašas galioja: Nuo 2024-10-22

Terminas: Nuo 2024-07-26 iki 2027-07-27

7.2.

Sudaryta nuomos sutartis

- Nuomininkas: **„Giraitė“, gim.**
Daiktas: **pastatas Nr. 2994-0002-010, aprašytas p. 2.8.**
[registravimo pagrindas: **2015-09-02 Nuomos sutartis Nr. NS-17**
2015-09-02 Perdavimo - priėmimo aktas Nr. 81-9
2020-09-07 Susitarimas pakeisti sutartį Nr. NS-34
2021-05-31 Susitarimas pakeisti sutartį Nr. NS-8
2023-09-02 Susitarimas pakeisti sutartį Nr. 3.4-BS-670/23
[rašas galioja: **Nuo 2024-01-23**
Terminas: **Iki 2024-09-02**
- 7.3. **Sudaryta nuomos sutartis**
Nuomininkas: **UAB "Pirmas žingsnis", a.k. 133830862**
Daiktas: **pastatas Nr. 2994-0002-0172, aprašytas p. 2.4.**
[registravimo pagrindas: **2010-05-27 Nuomos sutartis Nr. V12-87(3.33)**
2016-04-22 Susitarimas Nr. NS-6
2020-05-12 Susitarimas pakeisti sutartį Nr. NS-16
2021-05-26 Susitarimas pakeisti sutartį Nr. NS-7
Plotas: **123.95 kv. m**
[rašas galioja: **Nuo 2021-06-02**
Terminas: **Iki 2024-09-30**
- 7.4. **Sudaryta panaudos sutartis**
Panaudos gavėjas: **Viešoji įstaiga Respublikinė Šiaulių ligoninė, a.k. 245386220**
Daiktas: **žemės sklypas Nr. 2901-0007-0464, aprašytas p. 2.1.**
[registravimo pagrindas: **2001-11-27 Panaudos sutartis Nr. PN29/01-0197**
2020-12-16 Susitarimas pakeisti sutartį Nr. 31SUN-54-(14.31.56.)
Plotas: **7.621 ha**
[rašas galioja: **Nuo 2021-01-14**
Terminas: **Nuo 2001-11-27 iki 2045-11-27**
- 7.5. **Sudaryta nuomos sutartis**
Nuomininkas: **Romualdo Juozo Jankaus įmonė, a.k. 144983553**
Daiktas: **pastatas Nr. 2994-0002-0172, aprašytas p. 2.4.**
[registravimo pagrindas: **2015-04-28 Nuomos sutartis Nr. NS-11**
2015-04-28 Perdavimo - priėmimo aktas Nr. 81-5
2020-04-22 Susitarimas pakeisti sutartį Nr. NS-13
Plotas: **128.15 kv. m**
[rašas galioja: **Nuo 2020-06-08**
Terminas: **Nuo 2015-04-28 iki 2024-09-30**
- 7.6. **Sudaryta nuomos sutartis**
Nuomininkas: **„Giraitė“, gim.**
Daiktas: **pastatas Nr. 2994-0002-0061, aprašytas p. 2.6.**
[registravimo pagrindas: **2017-06-06 Nuomos sutartis Nr. NS-15**
2017-06-06 Perdavimo - priėmimo aktas Nr. 81-16
2020-04-07 Susitarimas pakeisti sutartį Nr. NS-10
Plotas: **57.06 kv. m**
[rašas galioja: **Nuo 2020-05-28**
Terminas: **Nuo 2017-06-06 iki 2024-09-30**
- 7.7. **Sudaryta nuomos sutartis**
Nuomininkas: **UAB "Valumina", a.k. 145573393**
Daiktas: **pastatas Nr. 2994-0002-0018, aprašytas p. 2.2.**
[registravimo pagrindas: **2018-08-31 Nuomos sutartis Nr. NS-22**
Plotas: **19.69 kv. m**
[rašas galioja: **Nuo 2019-10-16**
Terminas: **Nuo 2018-08-01 iki 2021-07-31**
- 7.8. **Sudaryta nuomos sutartis**
Nuomininkas: **Coffee Address UAB, a.k. 111435033**
Daiktas: **pastatas Nr. 2994-0002-0018, aprašytas p. 2.2.**
[registravimo pagrindas: **2014-03-28 Perdavimo - priėmimo aktas Nr. 81-6**
2014-03-28 Nuomos sutartis Nr. NS-9
2019-08-01 Perdavimo - priėmimo aktas
Plotas: **6.08 kv. m**
[rašas galioja: **Nuo 2019-09-12**
Terminas: **Iki 2024-03-31**
- 7.9. **Sudaryta nuomos sutartis**
Nuomininkas: **Coffee Address UAB, a.k. 111435033**
Daiktas: **pastatas Nr. 2994-0002-0107, aprašytas p. 2.8.**
[registravimo pagrindas: **2014-03-28 Perdavimo - priėmimo aktas Nr. 81-6**
2014-03-28 Nuomos sutartis Nr. NS-9
2019-08-01 Perdavimo - priėmimo aktas
Plotas: **5.84 kv. m**
[rašas galioja: **Nuo 2019-09-12**
Terminas: **Iki 2024-03-31**
- 7.10. **Sudaryta nuomos sutartis**

- 7.10. Nuomininkas: **Coffee Address UAB, a.k. 111435033**
Daiktas: **pastatas Nr. 2994-0002-0083, aprašytas p. 2.7.**
[registravimo pagrindas: **2014-03-28 Perdavimo - priėmimo aktas Nr. 81-6**
2014-03-28 Nuomos sutartis Nr. NS-9
2019-08-01 Perdavimo - priėmimo aktas
Plotas: **2.64 kv. m**
[rašas galioja: **Nuo 2019-09-12**
Terminas: **Iki 2024-03-31**
- 7.11. Sudaryta nuomos sutartis
Nuomininkas: **BENU Vaistinė Lietuva, UAB, a.k. 135874035**
Daiktas: **pastatas Nr. 2994-0002-0018, aprašytas p. 2.2.**
[registravimo pagrindas: **2009-02-10 Nuomos sutartis Nr. VJ2-12(3.33)**
2019-06-06 Susitarimas pakeisti sutartį Nr. NS-26/S93-71/1
Plotas: **76.90 kv. m**
[rašas galioja: **Nuo 2019-07-01**
Terminas: **Iki 2024-09-30**
- 7.12. Sudaryta nuomos sutartis
Nuomininkas: **UAB "Handelshus", a.k. 221412030**
Daiktas: **pastatas Nr. 2994-0002-0146, aprašytas p. 2.13.**
[registravimo pagrindas: **2012-08-22 Perdavimo - priėmimo aktas Nr. 81-6**
2012-08-22 Nuomos sutartis Nr. NS-8
Plotas: **699.01 kv. m**
[rašas galioja: **Nuo 2018-07-16**
Terminas: **Nuo 2012-08-22 iki 2018-12-09**
- 7.13. Sudaryta nuomos sutartis
Nuomininkas: **UAB "Reitan Convenience Lithuania", a.k. 123640551**
Daiktas: **pastatas Nr. 2994-0002-0018, aprašytas p. 2.2.**
[registravimo pagrindas: **2013-02-05 Perdavimo - priėmimo aktas Nr. 81-1**
2013-02-05 Nuomos sutartis Nr. NS-2
Plotas: **4.80 kv. m**
[rašas galioja: **Nuo 2018-06-12**
Terminas: **Nuo 2013-01-15 iki 2023-01-15**
- 7.14. Sudaryta nuomos sutartis
Nuomininkas: **„UAB „Pirminė“, a.k. 123640551, gim. 1980-01-01**
Daiktas: **pastatas Nr. 2994-u002-0018, aprašytas p. 2.2.**
[registravimo pagrindas: **2011-09-12 Perdavimo - priėmimo aktas Nr. 81-14**
2011-09-12 Nuomos sutartis Nr. NS-15
Plotas: **12.05 kv. m**
[rašas galioja: **Nuo 2011-09-22**
Terminas: **Nuo 2011-09-12 iki 2021-09-12**
- 7.15. Sudaryta nuomos sutartis
Nuomininkas: **„UAB „Pirminė“, a.k. 123640551, gim. 1980-01-01**
Daiktas: **pastatas Nr. 2994-u002-0107, aprašytas p. 2.8.**
[registravimo pagrindas: **2010-03-22 Perdavimo - priėmimo aktas Nr. VJ-35(3.9.)**
2010-03-22 Nuomos sutartis Nr. VJ2-54(3.33.)
Plotas: **6.60 kv. m**
[rašas galioja: **Nuo 2010-04-28**
Terminas: **Nuo 2010-03-25 iki 2015-03-25**
- 7.16. Sudaryta nuomos sutartis
Nuomininkas: **Alvydo Grigaliaus įmonė, a.k. 145782539**
Daiktas: **pastatas Nr. 2994-0002-0061, aprašytas p. 2.6.**
[registravimo pagrindas: **2007-01-15 Nuomos sutartis Nr. VI2-32-(3.33)**
Plotas: **57.08 kv. m**
[rašas galioja: **Nuo 2007-01-29**
Terminas: **Nuo 2007-01-15 iki 2017-01-16**
- 7.17. Sudaryta nuomos sutartis
Nuomininkas: **UAB "Pirmas žingsnis", a.k. 133830862**
Daiktas: **pastatas Nr. 2994-0002-0172, aprašytas p. 2.4.**
[registravimo pagrindas: **2006-06-01 Perdavimo - priėmimo aktas Nr. VI-43-(3.9)**
2006-06-01 Nuomos sutartis Nr. VI2-172-(3.33.)
Plotas: **75.71 kv. m**
[rašas galioja: **Nuo 2006-06-16**
Terminas: **Nuo 2006-06-01 iki 2016-06-01**
- 7.18. Sudaryta nuomos sutartis
Nuomininkas: **Uždaroji akcinė bendrovė "Dainų vaistinė", a.k. 145422345**
Daiktas: **pastatas Nr. 2994-0002-0018, aprašytas p. 2.2.**
[registravimo pagrindas: **2005-03-31 Perdavimo - priėmimo aktas Nr. VI-33-(3.9)**
2005-03-31 Nuomos sutartis Nr. VI2-80-(3.33.)
Plotas: **74.90 kv. m**
[rašas galioja: **Nuo 2005-05-12**
Terminas: **Nuo 2005-04-01 iki 2009-03-16**

7.19.

Sudaryta panaudos sutartis
Panaudos gavėjas: **Viešojo įstaiga Respublikinė Šiaulių ligoninė, a.k. 245386220**
Daiktas: **pastatas Nr. 2994-0002-0018, aprašytas p. 2.2.
pastatas Nr. 2994-0002-0029, aprašytas p. 2.3.
pastatas Nr. 2994-0002-0061, aprašytas p. 2.6.
pastatas Nr. 2994-0002-0083, aprašytas p. 2.7.
pastatas Nr. 2994-0002-0044, aprašytas p. 2.5.
pastatas Nr. 2994-0002-0118, aprašytas p. 2.12.
pastatas Nr. 2994-0002-0107, aprašytas p. 2.8.
pastatas Nr. 2994-0002-0129, aprašytas p. 2.9.
pastatas Nr. 2994-0002-0146, aprašytas p. 2.13.
pastatas Nr. 2994-0002-0172, aprašytas p. 2.4.
pastatas Nr. 2994-0002-0194, aprašytas p. 2.14.
pastatas Nr. 2994-0002-0207, aprašytas p. 2.10.
pastatas Nr. 2994-0002-0218, aprašytas p. 2.17.
pastatas Nr. 2994-0002-0272, aprašytas p. 2.18.
kiti statiniai Nr. 2994-0002-0283, aprašyti p. 2.23.**
Įregistravimo pagrindas: **1998-07-22 Panaudos sutartis Nr. 1
1998-07-22 Perdavimo - priėmimo aktas Nr. 1
1998-11-24 Susitarimas Nr. 1
2001-04-30 Perdavimo - priėmimo aktas Nr. 2
2001-04-30 Perdavimo - priėmimo aktas Nr. 1**
Įrašas galioja: **Nuo 2004-11-15**

7.20.

Sudaryta nuomos sutartis
Nuomininkas: **UAB "Vladeta", a.k. 145845854**
Daiktas: **žemės sklypas Nr. 2901-0007-0464, aprašytas p. 2.1.**
Įregistravimo pagrindas: **2002-06-01 Subnuomos sutartis Nr. 06-22-155**
Plotas: **0.32 ha**
Įrašas galioja: **Nuo 2002-06-01**
Terminas: **Iki 2026-11-27**

7.21.

Sudaryta panaudos sutartis
Panaudos gavėjas: **Valstybinė teismo medicinos tarnyba, a.k. 191351330**
Daiktas: **žemės sklypas Nr. 2901-0007-0464, aprašytas p. 2.1.**
Įregistravimo pagrindas: **2001-12-13 Panaudos sutartis Nr. PN29/01-0215**
Plotas: **0.1485 ha**
Įrašas galioja: **Nuo 2001-12-13**
Terminas: **Nuo 2001-12-13 iki 2026-12-13**

8. Žymos:

8.1.

Teritorija, kurioje taikomos SŽNS, neįregistruota Nekilnojamojo turto registre: elektros tinklų apsaugos zonos (III skyrius, ketvirtasis skirsnis)
Daiktas: **žemės sklypas Nr. 2901-0007-0464, aprašytas p. 2.1.**
Įregistravimo pagrindas: **2019-06-06 Lietuvos Respublikos specialiųjų žemės naudojimo sąlygų įstatymas Nr. XIII-2166
2019-12-19 Lietuvos Respublikos žemės ūkio ministro įsakymas Nr. 3D-711
2021-05-05 Nekilnojamojo daikto kadastro duomenų byla**
Plotas: **5655.00 kv. m**
Įrašas galioja: **Nuo 2023-01-01**

8.2.

Teritorija, kurioje taikomos SŽNS, neįregistruota Nekilnojamojo turto registre: elektroninių ryšių tinklų elektroninių ryšių infrastruktūros apsaugos zonos (III skyrius, vienuoliktasis skirsnis)
Daiktas: **žemės sklypas Nr. 2901-0007-0464, aprašytas p. 2.1.**
Įregistravimo pagrindas: **2019-06-06 Lietuvos Respublikos specialiųjų žemės naudojimo sąlygų įstatymas Nr. XIII-2166
2019-12-19 Lietuvos Respublikos žemės ūkio ministro įsakymas Nr. 3D-711
2021-05-05 Nekilnojamojo daikto kadastro duomenų byla**
Plotas: **464.00 kv. m**
Įrašas galioja: **Nuo 2023-01-01**

8.3.

Teritorija, kurioje taikomos SŽNS, neįregistruota Nekilnojamojo turto registre: skirstomųjų dujotiekių apsaugos zonos (III skyrius, šeštasis skirsnis)
Daiktas: **žemės sklypas Nr. 2901-0007-0464, aprašytas p. 2.1.**
Įregistravimo pagrindas: **2019-06-06 Lietuvos Respublikos specialiųjų žemės naudojimo sąlygų įstatymas Nr. XIII-2166
2019-12-19 Lietuvos Respublikos žemės ūkio ministro įsakymas Nr. 3D-711
2021-05-05 Nekilnojamojo daikto kadastro duomenų byla**
Plotas: **362.00 kv. m**
Įrašas galioja: **Nuo 2023-01-01**

- 8.4. Teritorija, kurioje taikomos SŽNS, neįregistruota Nekilnojamojo turto registre: vandens tiekimo ir nuotekų, paviršinių nuotekų tvarkymo infrastruktūros apsaugos zonos (III skyrius, dešimtas skirsnis)
 Daiktas: žemės sklypas Nr. 2901-0007-0464, aprašytas p. 2.1.
 Įregistravimo pagrindas: 2019-06-06 Lietuvos Respublikos specialiųjų žemės naudojimo sąlygų įstatymas Nr. XIII-2166
 2019-12-19 Lietuvos Respublikos žemės ūkio ministro įsakymas Nr. 3D-711
 2021-05-05 Nekilnojamojo daikto kadastro duomenų byla
 Plotas: 18020.00 kv. m
 Įrašas galioja: Nuo 2023-01-01
- 8.5. Teritorija, kurioje taikomos SŽNS, neįregistruota Nekilnojamojo turto registre: požeminio vandens vandenviečių apsaugos zonos (VI skyrius, vienuoliktasis skirsnis)
 Daiktas: žemės sklypas Nr. 2901-0007-0464, aprašytas p. 2.1.
 Įregistravimo pagrindas: 2019-06-06 Lietuvos Respublikos specialiųjų žemės naudojimo sąlygų įstatymas Nr. XIII-2166
 2019-12-19 Lietuvos Respublikos žemės ūkio ministro įsakymas Nr. 3D-711
 2021-05-05 Nekilnojamojo daikto kadastro duomenų byla
 Plotas: 77695.00 kv. m
 Įrašas galioja: Nuo 2023-01-01
- 8.6. Teritorija, kurioje taikomos SŽNS, neįregistruota Nekilnojamojo turto registre: aerodromo apsaugos zonos (III skyrius, pirmasis skirsnis)
 Daiktas: žemės sklypas Nr. 2901-0007-0464, aprašytas p. 2.1.
 Įregistravimo pagrindas: 2019-06-06 Lietuvos Respublikos specialiųjų žemės naudojimo sąlygų įstatymas Nr. XIII-2166
 2019-12-19 Lietuvos Respublikos žemės ūkio ministro įsakymas Nr. 3D-711
 2021-05-05 Nekilnojamojo daikto kadastro duomenų byla
 Plotas: 77695.00 kv. m
 Įrašas galioja: Nuo 2023-01-01
- 8.7. Teritorija, kurioje taikomos SŽNS, neįregistruota Nekilnojamojo turto registre: šilumos perdavimo tinklų apsaugos zonos (III skyrius, dviliktasis skirsnis)
 Daiktas: žemės sklypas Nr. 2901-0007-0464, aprašytas p. 2.1.
 Įregistravimo pagrindas: 2019-06-06 Lietuvos Respublikos specialiųjų žemės naudojimo sąlygų įstatymas Nr. XIII-2166
 2019-12-19 Lietuvos Respublikos žemės ūkio ministro įsakymas Nr. 3D-711
 2021-05-05 Nekilnojamojo daikto kadastro duomenų byla
 Plotas: 965.00 kv. m
 Įrašas galioja: Nuo 2023-01-01

9. Teritorijos, kuriose taikomos SŽNS, įrašytos į NTK kadastro duomenų byloje įrašytų duomenų pagrindu: įrašų nėra

10. Daikto registravimas ir kadastro žymos:

- 10.1. Avarinis (kadastro žyma)
 Daiktas: pastatas Nr. 2994-0002-0029, aprašytas p. 2.3.
 Įregistravimo pagrindas: 2024-12-02 Aktas Nr. SEKA-30-241202-00014
 Įrašas galioja: Nuo 2024-12-06
- 10.2. Nustatyti nauji kadastro duomenys, kurie neįrašyti į kadastrą (kadastro žyma)
 Duomenis nustatė:
 Daiktas: kiti statiniai Nr. 4400-5815-6506, aprašyti p. 2.27.
 Įregistravimo pagrindas: Kvalifikacijos pažymėjimas Nr. 2022-01-13 Nekilnojamojo daikto kadastro duomenų byla
 Įrašas galioja: Nuo 2024-11-26
- 10.3. Nustatyti nauji kadastro duomenys, kurie neįrašyti į kadastrą (kadastro žyma)
 Duomenis nustatė:
 Daiktas: kiti statiniai Nr. 4400-5812-1074, aprašyti p. 2.40.
 Įregistravimo pagrindas: Kvalifikacijos pažymėjimas Nr. 2022-01-13 Nekilnojamojo daikto kadastro duomenų byla
 Įrašas galioja: Nuo 2024-11-26
- 10.4. Nustatyti nauji kadastro duomenys, kurie neįrašyti į kadastrą (kadastro žyma)
 Duomenis nustatė:

- Daiktas: kiti statiniai Nr. 4400-5812-1030, aprašyti p. 2.38.
[registravimo pagrindas: Kvalifikacijos pažymėjimas Nr.
2022-01-13 Nekilnojamojo daikto kadastro duomenų byla
[rašas galioja: Nuo 2024-11-26
Nustatyti nauji kadastro duomenys, kurie neįrašyti į kadastrą
(kadastro žyma)
- 10.5. Duomenis nustatė:
Daiktas: kiti statiniai Nr. 4400-5812-1018, aprašyti p. 2.29.
[registravimo pagrindas: Kvalifikacijos pažymėjimas Nr.
2022-01-13 Nekilnojamojo daikto kadastro duomenų byla
[rašas galioja: Nuo 2024-11-26
Nustatyti nauji kadastro duomenys, kurie neįrašyti į kadastrą
(kadastro žyma)
- 10.6. Duomenis nustatė:
Daiktas: kiti statiniai Nr. 4400-5812-1041, aprašyti p. 2.39.
[registravimo pagrindas: Kvalifikacijos pažymėjimas Nr.
2022-01-13 Nekilnojamojo daikto kadastro duomenų byla
[rašas galioja: Nuo 2024-11-26
Nustatyti nauji kadastro duomenys, kurie neįrašyti į kadastrą
(kadastro žyma)
- 10.7. Duomenis nustatė:
Daiktas: kiti statiniai Nr. 4400-5815-6517, aprašyti p. 2.26.
[registravimo pagrindas: Kvalifikacijos pažymėjimas Nr.
2022-01-13 Nekilnojamojo daikto kadastro duomenų byla
[rašas galioja: Nuo 2024-11-26
Nustatyti nauji kadastro duomenys, kurie neįrašyti į kadastrą
(kadastro žyma)
- 10.8. Duomenis nustatė:
Daiktas: kiti statiniai Nr. 4400-5815-6493, aprašyti p. 2.25.
[registravimo pagrindas: Kvalifikacijos pažymėjimas Nr.
2022-01-13 Nekilnojamojo daikto kadastro duomenų byla
[rašas galioja: Nuo 2024-11-26
Nustatyti nauji kadastro duomenys, kurie neįrašyti į kadastrą
(kadastro žyma)
- 10.9. Duomenis nustatė:
Daiktas: kiti statiniai Nr. 4400-5815-6482, aprašyti p. 2.24.
[registravimo pagrindas: Kvalifikacijos pažymėjimas Nr.
2022-01-13 Nekilnojamojo daikto kadastro duomenų byla
[rašas galioja: Nuo 2024-11-26
Nustatyti nauji kadastro duomenys, kurie neįrašyti į kadastrą
(kadastro žyma)
- 10.10. Duomenis nustatė:
Daiktas: kiti statiniai Nr. 4400-5815-6528, aprašyti p. 2.30.
[registravimo pagrindas: Kvalifikacijos pažymėjimas Nr.
2022-01-13 Nekilnojamojo daikto kadastro duomenų byla
[rašas galioja: Nuo 2024-11-26
Nustatyti nauji kadastro duomenys, kurie neįrašyti į kadastrą
(kadastro žyma)
- 10.11. Duomenis nustatė:
Daiktas: kiti statiniai Nr. 4400-5815-6428, aprašyti p. 2.31.
[registravimo pagrindas: Kvalifikacijos pažymėjimas Nr.
2022-01-13 Nekilnojamojo daikto kadastro duomenų byla
[rašas galioja: Nuo 2024-11-26
Nustatyti nauji kadastro duomenys, kurie neįrašyti į kadastrą
(kadastro žyma)
- 10.12. Duomenis nustatė:
Daiktas: kiti statiniai Nr. 4400-5815-6460, aprašyti p. 2.35.
[registravimo pagrindas: Kvalifikacijos pažymėjimas Nr.
2022-01-13 Nekilnojamojo daikto kadastro duomenų byla
[rašas galioja: Nuo 2024-11-26
Nustatyti nauji kadastro duomenys, kurie neįrašyti į kadastrą
(kadastro žyma)
- 10.13. Duomenis nustatė:
Daiktas: kiti statiniai Nr. 4400-5815-6446, aprašyti p. 2.33.
[registravimo pagrindas: Kvalifikacijos pažymėjimas Nr.
2022-01-13 Nekilnojamojo daikto kadastro duomenų byla
[rašas galioja: Nuo 2024-11-26
Nustatyti nauji kadastro duomenys, kurie neįrašyti į kadastrą
(kadastro žyma)
- 10.14. Duomenis nustatė:

- 10.15. Daiktas: kiti statiniai Nr. 4400-5815-6450, aprašyti p. 2.34.
[registravimo pagrindas: Kvalifikacijos pažymėjimas Nr. 2022-01-13 Nekilnojamojo daikto kadastro duomenų byla
[rašas galioja: Nuo 2024-11-26
Nustatyti nauji kadastro duomenys, kurie neįrašyti į kadastrą (kadastro žyma)
Duomenis nustatė:
Daiktas: kiti statiniai Nr. 4400-5815-6439, aprašyti p. 2.32.
[registravimo pagrindas: Kvalifikacijos pažymėjimas Nr. 2022-01-13 Nekilnojamojo daikto kadastro duomenų byla
[rašas galioja: Nuo 2024-11-26
Nustatyti nauji kadastro duomenys, kurie neįrašyti į kadastrą (kadastro žyma)
Duomenis nustatė:
Daiktas: kiti statiniai Nr. 4400-5815-6471, aprašyti p. 2.36.
[registravimo pagrindas: Kvalifikacijos pažymėjimas Nr. 2022-01-13 Nekilnojamojo daikto kadastro duomenų byla
[rašas galioja: Nuo 2024-11-26
10.17. Kadastro duomenų tikslinimas (daikto registravimas)
Daiktas: pastatas Nr. 2994-0002-0118, aprašytas p. 2.12.
[registravimo pagrindas: 2024-07-04 Nekilnojamojo daikto kadastro duomenų byla
2024-08-27 Deklaracija apie statybos užbaigimą
Nr. ARCCR-30-240827-04690
[rašas galioja: Nuo 2024-08-28
10.18. Kadastrinius matavimus atliko (kadastro žyma)
Daiktas: pastatas Nr. 2994-0002-0118, aprašytas p. 2.12.
[registravimo pagrindas: Kvalifikacijos pažymėjimas Nr. 2024-07-04 Nekilnojamojo daikto kadastro duomenų byla
[rašas galioja: Nuo 2024-08-28
10.19. Kadastrinius matavimus atliko (kadastro žyma)
Daiktas: pastatas Nr. 2994-0002-0146, aprašytas p. 2.13.
[registravimo pagrindas: Kvalifikacijos pažymėjimas Nr. 2023-08-11 Nekilnojamojo daikto kadastro duomenų byla
[rašas galioja: Nuo 2024-07-03
10.20. Kapitalinis remontas (daikto registravimas)
Daiktas: pastatas Nr. 2994-0002-0146, aprašytas p. 2.13.
[registravimo pagrindas: 2023-08-11 Nekilnojamojo daikto kadastro duomenų byla
2024-07-01 Deklaracija apie statybos užbaigimą
Nr. ACCR2-00-240701-06560
[rašas galioja: Nuo 2024-07-03
10.21. Nustatyti nauji kadastro duomenys, kurie neįrašyti į kadastrą (kadastro žyma)
Duomenis nustatė:
Daiktas: pastatas Nr. 2994-0002-0018, aprašytas p. 2.2.
[registravimo pagrindas: Kvalifikacijos pažymėjimas Nr. 2023-12-08 Nekilnojamojo daikto kadastro duomenų byla
[rašas galioja: Nuo 2024-01-04
10.22. Išduotas pastato (jo dalies) energinio naudingumo sertifikatas (kadastro žyma)
Daiktas: pastatas Nr. 2994-0002-0146, aprašytas p. 2.13.
[registravimo pagrindas: 2023-10-13 Pranešimas apie energinio naudingumo sertifikato išdavimą Nr. MT-0712-00012/0
[rašas galioja: Nuo 2023-10-16
Terminas: Nuo 2023-10-13 iki 2033-10-13
10.23. Išduotas statybą leidžiantis dokumentas (kadastro žyma)
Daiktas: vandentiekio tinklai Nr. 4400-4758-6021, aprašyti p. 2.44.
[registravimo pagrindas: 2023-09-27 Informacinės sistemos "Infostatyba" pranešimas Nr. LSNS-61-230927-00115
Aprašymas: Rekonstravimas
[rašas galioja: Nuo 2023-09-28
10.24. Išduotas statybą leidžiantis dokumentas (kadastro žyma)
Daiktas: pastatas Nr. 4400-6224-9434, aprašytas p. 2.15.
[registravimo pagrindas: 2023-09-27 Informacinės sistemos "Infostatyba" pranešimas Nr. LSNS-61-230927-00115
Aprašymas: Nauja statyba
[rašas galioja: Nuo 2023-09-28
10.25. Kadastrinius matavimus atliko (kadastro žyma)

- Daiktas: kiti statiniai Nr. 4400-5812-1085, aprašyti p. 2.22.
Įregistravimo pagrindas: Kvalifikacijos pažymėjimas Nr. 2022-01-13 Nekilnojamojo daikto kadastro duomenų byla
Įrašas galioja: Nuo 2023-07-24
- 10.26. Suformuotas naujas (daikto registravimas)
Daiktas: kiti statiniai Nr. 4400-5812-1085, aprašyti p. 2.22.
Įregistravimo pagrindas: 2022-01-13 Nekilnojamojo daikto kadastro duomenų byla
2023-07-13 Deklaracija apie statybos užbaigimą
Nr. ARCCR-30-230713-06433
Įrašas galioja: Nuo 2023-07-24
- 10.27. Parengta deklaracija apie statybos užbaigimą (kadastro žyma)
Daiktas: kiti statiniai Nr. 4400-5812-1018, aprašyti p. 2.29.
Įregistravimo pagrindas: 2023-07-13 Informacinės sistemos "Infostatyba" pranešimas
Nr. ARCCR-30-230713-06433
Aprašymas: Nauja statyba
Įrašas galioja: Nuo 2023-07-14
- 10.28. Parengta deklaracija apie statybos užbaigimą (kadastro žyma)
Daiktas: kiti statiniai Nr. 4400-5812-1074, aprašyti p. 2.40.
Įregistravimo pagrindas: 2023-07-13 Informacinės sistemos "Infostatyba" pranešimas
Nr. ARCCR-30-230713-06433
Aprašymas: Nauja statyba
Įrašas galioja: Nuo 2023-07-14
- 10.29. Parengta deklaracija apie statybos užbaigimą (kadastro žyma)
Daiktas: kiti statiniai Nr. 4400-5815-6517, aprašyti p. 2.26.
Įregistravimo pagrindas: 2023-07-13 Informacinės sistemos "Infostatyba" pranešimas
Nr. ARCCR-30-230713-06433
Aprašymas: Rekonstravimas
Įrašas galioja: Nuo 2023-07-14
- 10.30. Parengta deklaracija apie statybos užbaigimą (kadastro žyma)
Daiktas: kiti statiniai Nr. 4400-5812-1030, aprašyti p. 2.38.
Įregistravimo pagrindas: 2023-07-13 Informacinės sistemos "Infostatyba" pranešimas
Nr. ARCCR-30-230713-06433
Aprašymas: Nauja statyba
Įrašas galioja: Nuo 2023-07-14
- 10.31. Parengta deklaracija apie statybos užbaigimą (kadastro žyma)
Daiktas: kiti statiniai Nr. 4400-5812-1041, aprašyti p. 2.39.
Įregistravimo pagrindas: 2023-07-13 Informacinės sistemos "Infostatyba" pranešimas
Nr. ARCCR-30-230713-06433
Aprašymas: Nauja statyba
Įrašas galioja: Nuo 2023-07-13
- 10.32. Išduotas pastato (jo dalies) energinio naudingumo sertifikatas (kadastro žyma)
Daiktas: pastatas Nr. 2994-0002-0107, aprašytas p. 2.8.
Įregistravimo pagrindas: 2023-01-23 Pranešimas apie energinio naudingumo sertifikato išdavimą Nr. GD-0575-02094/0
Įrašas galioja: Nuo 2023-01-24
Terminas: Nuo 2023-01-22 iki 2033-01-22
- 10.33. Išduotas pastato (jo dalies) energinio naudingumo sertifikatas (kadastro žyma)
Daiktas: pastatas Nr. 2994-0002-0083, aprašytas p. 2.7.
Įregistravimo pagrindas: 2023-01-20 Pranešimas apie energinio naudingumo sertifikato išdavimą Nr. GD-0575-02088/0
Įrašas galioja: Nuo 2023-01-20
Terminas: Nuo 2023-01-19 iki 2033-01-19
- 10.34. Išduotas pastato (jo dalies) energinio naudingumo sertifikatas (kadastro žyma)
Daiktas: pastatas Nr. 2994-0002-0118, aprašytas p. 2.12.
Įregistravimo pagrindas: 2023-01-19 Pranešimas apie energinio naudingumo sertifikato išdavimą Nr. GD-0575-02082/0
Įrašas galioja: Nuo 2023-01-19
Terminas: Nuo 2023-01-18 iki 2033-01-18
- 10.35. Išduotas pastato (jo dalies) energinio naudingumo sertifikatas (kadastro žyma)
Daiktas: pastatas Nr. 2994-0002-0172, aprašytas p. 2.4.
Įregistravimo pagrindas: 2023-01-18 Pranešimas apie energinio naudingumo sertifikato išdavimą Nr. PS-0575-02072/0
Įrašas galioja: Nuo 2023-01-19
Terminas: Nuo 2023-01-18 iki 2033-01-18

- 10.36. Išduotas pastato (jo dalies) energinio naudingumo sertifikatas (kadastro žyma)
Daiktas: pastatas Nr. 2994-0002-0018, aprašytas p. 2.2.
[registravimo pagrindas: 2023-01-18 Pranešimas apie energinio naudingumo sertifikato išdavimą Nr. GD-0575-02085/0
[rašas galioja: Nuo 2023-01-18
Terminas: Nuo 2023-01-18 iki 2033-01-18
- 10.37. Išduotas statybą leidžiantis dokumentas (kadastro žyma)
Daiktas: nuotekų šalinimo tinklai Nr. 4400-4758-5892, aprašyti p. 2.57.
[registravimo pagrindas: 2022-07-25 Informacinės sistemos "Infostatyba" pranešimas Nr. LRS-61-220725-00027
Aprašymas: Rekonstravimas
[rašas galioja: Nuo 2022-07-26
- 10.38. Išduotas statybą leidžiantis dokumentas (kadastro žyma)
Daiktas: nuotekų šalinimo tinklai Nr. 4400-4758-5979, aprašyti p. 2.55.
[registravimo pagrindas: 2022-07-25 Informacinės sistemos "Infostatyba" pranešimas Nr. LRS-61-220725-00027
Aprašymas: Rekonstravimas
[rašas galioja: Nuo 2022-07-26
- 10.39. Išduotas statybą leidžiantis dokumentas (kadastro žyma)
Daiktas: šilumos tinklai Nr. 4400-4758-5913, aprašyti p. 2.48.
[registravimo pagrindas: 2022-07-25 Informacinės sistemos "Infostatyba" pranešimas Nr. LRS-61-220725-00027
Aprašymas: Rekonstravimas
[rašas galioja: Nuo 2022-07-25
- 10.40. Išduotas statybą leidžiantis dokumentas (kadastro žyma)
Daiktas: šilumos tinklai Nr. 4400-4758-5902, aprašyti p. 2.49.
[registravimo pagrindas: 2022-07-25 Informacinės sistemos "Infostatyba" pranešimas Nr. LRS-61-220725-00027
Aprašymas: Rekonstravimas
[rašas galioja: Nuo 2022-07-25
- 10.41. Išduotas statybą leidžiantis dokumentas (kadastro žyma)
Daiktas: vandentiekio tinklai Nr. 4400-4758-6021, aprašyti p. 2.44.
[registravimo pagrindas: 2022-07-25 Informacinės sistemos "Infostatyba" pranešimas Nr. LRS-61-220725-00027
Aprašymas: Rekonstravimas
[rašas galioja: Nuo 2022-07-25
- 10.42. Išduotas statybą leidžiantis dokumentas (kadastro žyma)
Daiktas: pastatas Nr. 2994-0002-0029, aprašytas p. 2.3.
[registravimo pagrindas: 2022-07-25 Informacinės sistemos "Infostatyba" pranešimas Nr. LRS-61-220725-00027
Aprašymas: Rekonstravimas
[rašas galioja: Nuo 2022-07-25
- 10.43. Kadastrinius matavimus atliko (kadastro žyma)
Daiktas: pastatas Nr. 4400-3096-1182, aprašytas p. 2.11.
[registravimo pagrindas: Kvalifikacijos pažymėjimas Nr. 2021-06-16 Nekilnojamojo daikto kadastro duomenų byla
[rašas galioja: Nuo 2022-05-27
- 10.44. Rekonstrukcija (daikto registravimas)
Daiktas: pastatas Nr. 4400-3096-1182, aprašytas p. 2.11.
[registravimo pagrindas: 2021-06-16 Nekilnojamojo daikto kadastro duomenų byla
2021-12-02 Statybos užbaigimo aktas Nr. ACCA-30-211202-00276
[rašas galioja: Nuo 2022-05-27
- 10.45. Kadastrinius matavimus atliko (kadastro žyma)
Daiktas: kiti statiniai Nr. 4400-5691-7336, aprašyti p. 2.21.
kiti statiniai Nr. 4400-5691-7358, aprašyti p. 2.20.
[registravimo pagrindas: Kvalifikacijos pažymėjimas Nr. 2021-06-16 Nekilnojamojo daikto kadastro duomenų byla
[rašas galioja: Nuo 2022-02-18
- 10.46. Suformuotas naujas (daikto registravimas)
Daiktas: kiti statiniai Nr. 4400-5691-7336, aprašyti p. 2.21.
kiti statiniai Nr. 4400-5691-7358, aprašyti p. 2.20.
[registravimo pagrindas: 2021-06-16 Nekilnojamojo daikto kadastro duomenų byla
2022-01-27 Deklaracija apie statybos užbaigimą / paskirties pakeitimą Nr. ARCCR-100-220127-01227
[rašas galioja: Nuo 2022-02-18
- 10.47. Kadastrinius matavimus atliko (kadastro žyma)

- Daiktas: nuotekų šalinimo tinklai Nr. 4400-5431-7109, aprašyti p. 2.51.
 nuotekų šalinimo tinklai Nr. 4400-5773-4195, aprašyti p. 2.50.
 Įregistravimo pagrindas: Kvalifikacijos pažymėjimas Nr.
 2021-10-29 Nekilnojamojo daikto kadastro duomenų byla
 Įrašas galioja: Nuo 2022-02-18
- 10.48. Suformuotas naujas (daikto registravimas)
 Daiktas: nuotekų šalinimo tinklai Nr. 4400-5431-7109, aprašyti p. 2.51.
 nuotekų šalinimo tinklai Nr. 4400-5773-4195, aprašyti p. 2.50.
 Įregistravimo pagrindas: 2021-10-29 Nekilnojamojo daikto kadastro duomenų byla
 2022-01-27 Deklaracija apie statybos užbaigimą / paskirties
 pakeitimą Nr. ARCCR-100-220127-01227
 Įrašas galioja: Nuo 2022-02-18
- 10.49. Parengta deklaracija apie statybos užbaigimą (kadastro žyma)
 Daiktas: kiti statiniai Nr. 4400-5691-7382, aprašyti p. 2.28.
 Įregistravimo pagrindas: 2022-01-27 Informacinės sistemos "Infostatyba" pranešimas
 Nr. ARCCR-100-220127-01227
 Aprašymas: Nauja statyba
 Įrašas galioja: Nuo 2022-01-27
- 10.50. Parengta deklaracija apie statybos užbaigimą (kadastro žyma)
 Daiktas: kiti statiniai Nr. 4400-5691-7347, aprašyti p. 2.37.
 Įregistravimo pagrindas: 2022-01-27 Informacinės sistemos "Infostatyba" pranešimas
 Nr. ARCCR-100-220127-01227
 Aprašymas: Nauja statyba
 Įrašas galioja: Nuo 2022-01-27
- 10.51. Parengta deklaracija apie statybos užbaigimą (kadastro žyma)
 Daiktas: kiti statiniai Nr. 2994-0002-0283, aprašyti p. 2.23.
 Įregistravimo pagrindas: 2022-01-27 Informacinės sistemos "Infostatyba" pranešimas
 Nr. ARCCR-100-220127-01227
 Aprašymas: Rekonstravimas
 Įrašas galioja: Nuo 2022-01-27
- 10.52. Kadastrinius matavimus atliko (kadastro žyma)
 Daiktas: žemės sklypas Nr. 2901-0007-0464, aprašytas p. 2.1.
 Įregistravimo pagrindas: Kvalifikacijos pažymėjimas Nr.
 2021-05-05 Nekilnojamojo daikto kadastro duomenų byla
 Įrašas galioja: Nuo 2021-12-28
- 10.53. Kadastro duomenų tikslinimas (daikto registravimas)
 Daiktas: žemės sklypas Nr. 2901-0007-0464, aprašytas p. 2.1.
 Įregistravimo pagrindas: 2021-05-05 Nekilnojamojo daikto kadastro duomenų byla
 Įrašas galioja: Nuo 2021-12-28
- 10.54. Kadastrinius matavimus atliko (kadastro žyma)
 Daiktas: pastatas Nr. 2994-0002-0018, aprašytas p. 2.2.
 Įregistravimo pagrindas: Kvalifikacijos pažymėjimas Nr.
 2021-03-25 Nekilnojamojo daikto kadastro duomenų byla
 Įrašas galioja: Nuo 2021-11-09
- 10.55. Kadastro duomenų tikslinimas (daikto registravimas)
 Daiktas: pastatas Nr. 2994-0002-0018, aprašytas p. 2.2.
 Įregistravimo pagrindas: 2021-03-25 Nekilnojamojo daikto kadastro duomenų byla
 2021-10-29 Deklaracija apie statybos užbaigimą / paskirties
 pakeitimą Nr. 1
 Įrašas galioja: Nuo 2021-11-09
- 10.56. Kadastrinius matavimus atliko (kadastro žyma)
 Daiktas: pastatas Nr. 2994-0002-0107, aprašytas p. 2.8.
 Įregistravimo pagrindas: Kvalifikacijos pažymėjimas Nr.
 2021-08-27 Nekilnojamojo daikto kadastro duomenų byla
 Įrašas galioja: Nuo 2021-11-09
- 10.57. Kadastro duomenų tikslinimas (daikto registravimas)
 Daiktas: pastatas Nr. 2994-0002-0107, aprašytas p. 2.8.
 Įregistravimo pagrindas: 2021-08-27 Nekilnojamojo daikto kadastro duomenų byla
 2021-10-21 Deklaracija apie statybos užbaigimą / paskirties
 pakeitimą Nr. 1
 Įrašas galioja: Nuo 2021-11-09
- 10.58. Išduotas pastato (jo dalies) energinio naudingumo sertifikatas
 (kadastro žyma)
 Daiktas: pastatas Nr. 4400-3096-1182, aprašytas p. 2.11.

[registravimo pagrindas: 2021-07-16 Pranešimas apie energinio naudingumo sertifikato išdavimą Nr. GD-0406-05203/0

[rašas galioja: Nuo 2021-07-16

Terminas: Nuo 2021-07-16 iki 2031-07-16

10.59.

Išduotas statybą leidžiantis dokumentas (kadastro žyma)

Daiktas: vandentiekio tinklai Nr. 4400-5221-4387, aprašyti p. 2.47.

[registravimo pagrindas: 2019-04-17 Informacinės sistemos "Infostatyba" pranešimas Nr. LRS-61-190417-00017

Aprašymas: Nauja statyba

[rašas galioja: Nuo 2019-04-17

10.60.

Kadastrinius matavimus atliko (kadastro žyma)

Daiktas: vandentiekio tinklai Nr. 4400-4758-5980, aprašyti p. 2.41.

vandentiekio tinklai Nr. 4400-4758-5994, aprašyti p. 2.42.

vandentiekio tinklai Nr. 4400-4758-6008, aprašyti p. 2.43.

vandentiekio tinklai Nr. 4400-4758-6021, aprašyti p. 2.44.

vandentiekio tinklai Nr. 4400-4758-6032, aprašyti p. 2.45.

vandentiekio tinklai Nr. 4400-4758-6065, aprašyti p. 2.46.

šilumos tinklai Nr. 4400-4758-5902, aprašyti p. 2.49.

šilumos tinklai Nr. 4400-4758-5913, aprašyti p. 2.48.

nuotekų šalinimo tinklai Nr. 4400-4758-5880, aprašyti p. 2.56.

nuotekų šalinimo tinklai Nr. 4400-4758-5892, aprašyti p. 2.57.

nuotekų šalinimo tinklai Nr. 4400-4758-5924, aprašyti p. 2.52.

nuotekų šalinimo tinklai Nr. 4400-4758-5935, aprašyti p. 2.53.

nuotekų šalinimo tinklai Nr. 4400-4758-5968, aprašyti p. 2.54.

nuotekų šalinimo tinklai Nr. 4400-4758-5979, aprašyti p. 2.55.

[registravimo pagrindas: Kvalifikacijos pažymėjimas Nr.

2017-09-22 Nekilnojamojo daikto kadastro duomenų byla

[rašas galioja: Nuo 2018-01-02

10.61.

Suformuotas naujas (daikto registravimas)

Daiktas: vandentiekio tinklai Nr. 4400-4758-5980, aprašyti p. 2.41.

vandentiekio tinklai Nr. 4400-4758-5994, aprašyti p. 2.42.

vandentiekio tinklai Nr. 4400-4758-6008, aprašyti p. 2.43.

vandentiekio tinklai Nr. 4400-4758-6021, aprašyti p. 2.44.

vandentiekio tinklai Nr. 4400-4758-6032, aprašyti p. 2.45.

vandentiekio tinklai Nr. 4400-4758-6065, aprašyti p. 2.46.

šilumos tinklai Nr. 4400-4758-5902, aprašyti p. 2.49.

šilumos tinklai Nr. 4400-4758-5913, aprašyti p. 2.48.

nuotekų šalinimo tinklai Nr. 4400-4758-5880, aprašyti p. 2.56.

nuotekų šalinimo tinklai Nr. 4400-4758-5892, aprašyti p. 2.57.

nuotekų šalinimo tinklai Nr. 4400-4758-5924, aprašyti p. 2.52.

nuotekų šalinimo tinklai Nr. 4400-4758-5935, aprašyti p. 2.53.

nuotekų šalinimo tinklai Nr. 4400-4758-5968, aprašyti p. 2.54.

nuotekų šalinimo tinklai Nr. 4400-4758-5979, aprašyti p. 2.55.

[registravimo pagrindas: 2010-08-11 Įsakymas Nr. LV-26

2017-09-22 Nekilnojamojo daikto kadastro duomenų byla

[rašas galioja: Nuo 2018-01-02

10.62.

Kadastrinius matavimus atliko (kadastro žyma)

Daiktas: pastatas Nr. 2994-0002-0018, aprašytas p. 2.2.

[registravimo pagrindas: Kvalifikacijos pažymėjimas Nr.

2016-02-03 Nekilnojamojo daikto kadastro duomenų byla

[rašas galioja: Nuo 2016-09-21

10.63.

Kapitalinis remontas (daikto registravimas)

Daiktas: pastatas Nr. 2994-0002-0018, aprašytas p. 2.2.

[registravimo pagrindas: 2014-11-12 Deklaracija apie statybos užbaigimą / paskirties pakeitimą Nr. S-8921(1.24)

2016-02-03 Nekilnojamojo daikto kadastro duomenų byla

[rašas galioja: Nuo 2016-09-21

10.64.

Suformuotas naujas (daikto registravimas)

Daiktas: pastatas Nr. 4400-3096-1182, aprašytas p. 2.11.

[registravimo pagrindas: 2014-10-09 Nekilnojamojo daikto kadastro duomenų byla

2014-11-21 Statybos užbaigimo aktas Nr. SUA-60-141121-00207

[rašas galioja: Nuo 2015-07-03

10.65.

Kadastrinius matavimus atliko (kadastro žyma)

MB Altagis, a.k. 145624254

Daiktas: žemės sklypas Nr. 2901-0007-0464, aprašytas p. 2.1.

[registravimo pagrindas: 2008-04-15 Kvalifikacijos pažymėjimas Nr. 2M-M-18

2015-03-26 Nekilnojamojo daikto kadastro duomenų byla

[rašas galioja: Nuo 2015-07-03

10.66.

Kadastrinius matavimus atliko (kadastro žyma)

- Valstybės įmonės Registrų centro Šiaulių filialas, a.k. 144126368**
- Daiktas: kiti statiniai Nr. 2994-0002-0283, aprašyti p. 2.23.
 Įregistravimo pagrindas: 2014-07-22 Kvalifikacijos pažymėjimas Nr. 2M-M-2082
 2014-10-09 Nekilnojamojo daikto kadastro duomenų byla
 Įrašas galioja: Nuo 2015-02-26
- 10.67. **Kadastro duomenų tikslinimas (daikto registravimas)**
 Daiktas: kiti statiniai Nr. 2994-0002-0283, aprašyti p. 2.23.
 Įregistravimo pagrindas: 2014-10-09 Nekilnojamojo daikto kadastro duomenų byla
 2015-02-18 Asmens prašymas Nr. 7919687
 Įrašas galioja: Nuo 2015-02-26
- 10.68. **Išduotas pastato (jo dalies) energinio naudingumo sertifikatas (kadastro žyma)**
 Daiktas: pastatas Nr. 4400-2208-1702, aprašytas p. 2.16.
 Įregistravimo pagrindas: 2014-07-08 Pranešimas apie energinio naudingumo sertifikato išdavimą Nr. GD-0005-0139/0
 Įrašas galioja: Nuo 2014-07-08
 Terminas: Nuo 2011-09-03 iki 2021-09-03
- 10.69. **Avarinis (kadastro žyma)**
 Daiktas: pastatas Nr. 2994-0002-0029, aprašytas p. 2.3.
 Įregistravimo pagrindas: 2013-01-29 Aktas Nr. 1
 Aprašymas: Katilinės pastato dalis, kurią sudaro patalpos nuo 1-1 iki 1-5 ir patalpos nuo 1-12 iki 1-19 imtinai bei katilinės kaminas yra avariniai.
 Įrašas galioja: Nuo 2013-02-21
- 10.70. **Suformuotas naujas (daikto registravimas)**
 Daiktas: kiti statiniai Nr. 4400-2213-5346, aprašyti p. 2.19.
 Įregistravimo pagrindas: 2011-08-30 Nekilnojamojo daikto kadastro duomenų byla
 2011-10-26 Statybos užbaigimo aktas Nr. SUA-2094-(19.34)
 Įrašas galioja: Nuo 2012-01-11
- 10.71. **Kadastrinius matavimus atliko (kadastro žyma)**
 Uždaroji akcinė bendrovė korporacija "Matininkai", a.k. 121913439
 Daiktas: pastatas Nr. 4400-2208-1702, aprašytas p. 2.16.
 kiti statiniai Nr. 4400-2213-5346, aprašyti p. 2.19.
 Įregistravimo pagrindas: 2008-10-15 Kvalifikacijos pažymėjimas Nr. 2M-M-733
 2011-08-30 Nekilnojamojo daikto kadastro duomenų byla
 Licencija Nr. G-745-(180)
 Įrašas galioja: Nuo 2012-01-11
- 10.72. **Suformuotas sujungimo būdu (daikto registravimas)**
 Daiktas: pastatas Nr. 4400-2208-1702, aprašytas p. 2.16.
 Įregistravimo pagrindas: 2011-08-30 Nekilnojamojo daikto kadastro duomenų byla
 2011-10-26 Statybos užbaigimo aktas Nr. SUA-2094-(19.34)
 Įrašas galioja: Nuo 2012-01-11
- 10.73. **Kadastrinius matavimus atliko (kadastro žyma)**
 Valstybės įmonės Registrų centro Šiaulių filialas, a.k. 144126368
 Daiktas: pastatas Nr. 2994-0002-0194, aprašytas p. 2.14.
 Įregistravimo pagrindas: 2008-08-27 Licencija Nr. G-734-(623)
 2008-09-03 Kvalifikacijos pažymėjimas Nr. 2M-M-666
 2010-05-05 Nekilnojamojo daikto kadastro duomenų byla
 Įrašas galioja: Nuo 2010-06-30
- 10.74. **Rekonstrukcija (daikto registravimas)**
 Daiktas: pastatas Nr. 2994-0002-0194, aprašytas p. 2.14.
 Įregistravimo pagrindas: 2010-05-05 Nekilnojamojo daikto kadastro duomenų byla
 2010-06-02 Pripažinimo tinkamu naudoti aktas
 Nr. PTN-60-100602-00066
 2010-06-30 Klaidų ištaisymo aktas
 Įrašas galioja: Nuo 2010-06-30
- 10.75. **Kadastrinius matavimus atliko (kadastro žyma)**
 Valstybės įmonės Registrų centro Šiaulių filialas, a.k. 144126368
 Daiktas: pastatas Nr. 2994-0002-0083, aprašytas p. 2.7.
 Įregistravimo pagrindas: 2009-03-03 Nekilnojamojo daikto kadastro duomenų byla
 Įrašas galioja: Nuo 2009-03-20
- 10.76. **Rekonstrukcija (daikto registravimas)**
 Daiktas: pastatas Nr. 2994-0002-0083, aprašytas p. 2.7.
 Įregistravimo pagrindas: 2009-03-06 Statinio pripažinimo tinkamu naudoti aktas
 Nr. STN-61-090306-010
 Įrašas galioja: Nuo 2009-03-20
- 10.77. **Priimtas sprendimas dėl teritorijų planavimo dokumento patvirtinimo (kadastro žyma)**
 Šiaulių miesto savivaldybės administracija, a.k. 188771865

11. Duomenys apie įregistruotas teritorijas, kuriose taikomos specialiosios žemės naudojimo sąlygos:

- 11.1. Teritorijos pavadinimas: **Elektroninių ryšių tinklų elektroninių ryšių infrastruktūros apsaugos zonos (III skyrius, vienuoliktasis skirsnis)**
Teritorijos unikalus numeris: **100328494**
[registravimo pagrindas: **Lietuvos Respublikos susisiekimo ministerija; 2022-01-12 Telia tinklo apsaugos zonos planas Šiaulių m. savivaldybėje Nr. 3-19**
[registravimo data: **2022-02-25**
Žemės sklypo plotas, patenkantis į Teritoriją: **1897 kv. m, nuo 2023-01-03**
- 11.2. Teritorijos pavadinimas: **Elektros tinklų apsaugos zonos (III skyrius, ketvirtasis skirsnis)**
Teritorijos unikalus numeris: **100416080**
[registravimo pagrindas: **AB "Energijos skirstymo operatorius"; 2023-02-07 PRIJUNGIMO SĄLYGOS NR. TS23-07663 Nr. E1N4307663**
[registravimo data: **2023-10-23**
Žemės sklypo plotas, patenkantis į Teritoriją: **33 kv. m, nuo 2023-10-23**
- 11.3. Teritorijos pavadinimas: **Elektros tinklų apsaugos zonos (III skyrius, ketvirtasis skirsnis)**
Teritorijos unikalus numeris: **100415731**
[registravimo pagrindas: **AB "Energijos skirstymo operatorius"; 2023-02-07 PRIJUNGIMO SĄLYGOS NR. TS23-07663 Nr. E1N4307663**
[registravimo data: **2023-10-18**
Duomenų pakeitimo pagrindas: **AB "Energijos skirstymo operatorius"; 2023-10-13 Infekcinių ligų diagnostikos ir gydymo centro prijungimui prie skirstomųjų elektros tinklų projektas adresu V. Kudirkos g. 99, Šiauliai, Šiaulių m. sav. Nr. E1N4307663**
Duomenų pakeitimo data: **2024-10-31**
Žemės sklypo plotas, patenkantis į Teritoriją: **111 kv. m, nuo 2024-09-13**
- 11.4. Teritorijos pavadinimas: **Elektros tinklų apsaugos zonos (III skyrius, ketvirtasis skirsnis)**
Teritorijos unikalus numeris: **100377817**
[registravimo pagrindas: **Uždaroji akcinė bendrovė "Šiaulių gatvių apšvietimas"; 2022-12-08 0,4kV apšvietimo OL AVS-279 Nr. AVS-279**
[registravimo data: **2022-12-15**
Žemės sklypo plotas, patenkantis į Teritoriją: **40 kv. m, nuo 2023-01-05**
- 11.5. Teritorijos pavadinimas: **Elektros tinklų apsaugos zonos (III skyrius, ketvirtasis skirsnis)**
Teritorijos unikalus numeris: **100342362**
[registravimo pagrindas: **Lietuvos Respublikos energetikos ministerija; 2021-12-21 Įsakymas dėl Šiaulių elektros tinklų teritorijų plano patvirtinimo Nr. 1-366**
[registravimo data: **2022-03-14**
Žemės sklypo plotas, patenkantis į Teritoriją: **65 kv. m, nuo 2023-01-05**
- 11.6. Teritorijos pavadinimas: **Elektros tinklų apsaugos zonos (III skyrius, ketvirtasis skirsnis)**
Teritorijos unikalus numeris: **100279347**
[registravimo pagrindas: **Lietuvos Respublikos energetikos ministerija; 2021-12-21 Įsakymas dėl Šiaulių elektros tinklų teritorijų plano patvirtinimo Nr. 1-366**
[registravimo data: **2022-02-11**
Žemės sklypo plotas, patenkantis į Teritoriją: **63 kv. m, nuo 2023-01-05**
- 11.7. Teritorijos pavadinimas: **Elektros tinklų apsaugos zonos (III skyrius, ketvirtasis skirsnis)**
Teritorijos unikalus numeris: **100202577**
[registravimo pagrindas: **Lietuvos Respublikos energetikos ministerija; 2021-12-21 Įsakymas dėl Šiaulių elektros tinklų teritorijų plano patvirtinimo Nr. 1-366**
[registravimo data: **2022-01-14**
Žemės sklypo plotas, patenkantis į Teritoriją: **43 kv. m, nuo 2023-01-04**
- 11.8. Teritorijos pavadinimas: **Elektros tinklų apsaugos zonos (III skyrius, ketvirtasis skirsnis)**
Teritorijos unikalus numeris: **100194411**
[registravimo pagrindas: **Lietuvos Respublikos energetikos ministerija; 2021-12-21 Įsakymas dėl Šiaulių elektros tinklų teritorijų plano patvirtinimo Nr. 1-366**
[registravimo data: **2022-01-05**
Žemės sklypo plotas, patenkantis į Teritoriją: **31 kv. m, nuo 2023-01-04**
- 11.9. Teritorijos pavadinimas: **Elektros tinklų apsaugos zonos (III skyrius, ketvirtasis skirsnis)**
Teritorijos unikalus numeris: **100184734**
[registravimo pagrindas: **Lietuvos Respublikos energetikos ministerija; 2021-12-21 Įsakymas dėl Šiaulių elektros tinklų teritorijų plano patvirtinimo Nr. 1-366**
[registravimo data: **2022-01-03**
Žemės sklypo plotas, patenkantis į Teritoriją: **4 kv. m, nuo 2023-01-04**
- 11.10. Teritorijos pavadinimas: **Elektros tinklų apsaugos zonos (III skyrius, ketvirtasis skirsnis)**

- Teritorijos unikalus numeris: **100188673**
[registravimo pagrindas: Lietuvos Respublikos energetikos ministerija; 2021-12-21 Įsakymas dėl Šiaulių elektros tinklų teritorijų plano patvirtinimo Nr. 1-366
[registravimo data: **2022-01-03**
Žemės sklypo plotas, patenkantis į Teritoriją: **517 kv. m, nuo 2023-01-04**
- 11.11. Teritorijos pavadinimas: **Elektros tinklų apsaugos zonos (III skyrius, ketvirtasis skirsnis)**
Teritorijos unikalus numeris: **100185776**
[registravimo pagrindas: Lietuvos Respublikos energetikos ministerija; 2021-12-21 Įsakymas dėl Šiaulių elektros tinklų teritorijų plano patvirtinimo Nr. 1-366
[registravimo data: **2022-01-03**
Žemės sklypo plotas, patenkantis į Teritoriją: **508 kv. m, nuo 2023-01-04**
- 11.12. Teritorijos pavadinimas: **Elektros tinklų apsaugos zonos (III skyrius, ketvirtasis skirsnis)**
Teritorijos unikalus numeris: **100179546**
[registravimo pagrindas: Lietuvos Respublikos energetikos ministerija; 2021-12-21 Įsakymas dėl Šiaulių elektros tinklų teritorijų plano patvirtinimo Nr. 1-366
[registravimo data: **2021-12-29**
Duomenų pakeitimo pagrindas: **AB "Energos skirstymo operatorius"; 2023-10-13 Infekcinių ligų diagnostikos ir gydymo centro prijungimui prie skirstomųjų elektros tinklų projektas adresu V. Kudirkos g. 99, Šiauliai, Šiaulių m. sav. Nr. E1N4307663**
Duomenų pakeitimo data: **2024-10-31**
Žemės sklypo plotas, patenkantis į Teritoriją: **206 kv. m, nuo 2024-09-16**
- 11.13. Teritorijos pavadinimas: **Elektros tinklų apsaugos zonos (III skyrius, ketvirtasis skirsnis)**
Teritorijos unikalus numeris: **100179530**
[registravimo pagrindas: Lietuvos Respublikos energetikos ministerija; 2021-12-21 Įsakymas dėl Šiaulių elektros tinklų teritorijų plano patvirtinimo Nr. 1-366
[registravimo data: **2021-12-29**
Žemės sklypo plotas, patenkantis į Teritoriją: **366 kv. m, nuo 2023-01-05**
- 11.14. Teritorijos pavadinimas: **Elektros tinklų apsaugos zonos (III skyrius, ketvirtasis skirsnis)**
Teritorijos unikalus numeris: **100181474**
[registravimo pagrindas: Lietuvos Respublikos energetikos ministerija; 2021-12-21 Įsakymas dėl Šiaulių elektros tinklų teritorijų plano patvirtinimo Nr. 1-366
[registravimo data: **2021-12-29**
Duomenų pakeitimo pagrindas: **AB "Energos skirstymo operatorius"; 2023-10-13 Infekcinių ligų diagnostikos ir gydymo centro prijungimui prie skirstomųjų elektros tinklų projektas adresu V. Kudirkos g. 99, Šiauliai, Šiaulių m. sav. Nr. E1N4307663**
Duomenų pakeitimo data: **2024-10-31**
Žemės sklypo plotas, patenkantis į Teritoriją: **258 kv. m, nuo 2024-09-13**
- 11.15. Teritorijos pavadinimas: **Elektros tinklų apsaugos zonos (III skyrius, ketvirtasis skirsnis)**
Teritorijos unikalus numeris: **100181772**
[registravimo pagrindas: Lietuvos Respublikos energetikos ministerija; 2021-12-21 Įsakymas dėl Šiaulių elektros tinklų teritorijų plano patvirtinimo Nr. 1-366
[registravimo data: **2021-12-29**
Duomenų pakeitimo pagrindas: **AB "Energos skirstymo operatorius"; 2023-10-13 Infekcinių ligų diagnostikos ir gydymo centro prijungimui prie skirstomųjų elektros tinklų projektas adresu V. Kudirkos g. 99, Šiauliai, Šiaulių m. sav. Nr. E1N4307663**
Duomenų pakeitimo data: **2024-10-31**
Žemės sklypo plotas, patenkantis į Teritoriją: **209 kv. m, nuo 2024-09-09**
- 11.16. Teritorijos pavadinimas: **Elektros tinklų apsaugos zonos (III skyrius, ketvirtasis skirsnis)**
Teritorijos unikalus numeris: **100179830**
[registravimo pagrindas: Lietuvos Respublikos energetikos ministerija; 2021-12-21 Įsakymas dėl Šiaulių elektros tinklų teritorijų plano patvirtinimo Nr. 1-366
[registravimo data: **2021-12-29**
Žemės sklypo plotas, patenkantis į Teritoriją: **66 kv. m, nuo 2023-01-04**
- Skirstomųjų dujotiekių apsaugos zonos (III skyrius, šeštasis skirsnis)
- 11.17. Teritorijos pavadinimas: **skirsnis)**
Teritorijos unikalus numeris: **100645622**
[registravimo pagrindas: Lietuvos Respublikos energetikos ministerija; 2022-11-29 Įsakymas dėl energetikos ministro 2021 m. gruodžio 21 d. įsakymo Nr. 1-365 'Dėl Šiaulių skirstomųjų dujotiekių teritorijų plano patvirtinimo' pakeitimo Nr. 1-397
[registravimo data: **2024-04-16**
Žemės sklypo plotas, patenkantis į Teritoriją: **23 kv. m, nuo 2024-04-16**
- Skirstomųjų dujotiekių apsaugos zonos (III skyrius, šeštasis skirsnis)
- 11.18. Teritorijos pavadinimas: **skirsnis)**

Teritorijos unikalus numeris: **100640152**

[registravimo pagrindas: Lietuvos Respublikos energetikos ministerija; 2022-11-29 [sakymas dėl energetikos ministro 2021 m. gruodžio 21 d. įsakymo Nr. 1-365 'Dėl Šiaulių skirstomųjų dujotiekių teritorijų plano patvirtinimo' pakeitimo Nr. 1-397

[registravimo data: **2024-02-20**

Žemės sklypo plotas, patenkantis į Teritoriją: **24 kv. m, nuo 2024-02-20**

Požeminio vandens vandenviečių apsaugos zonos (VI skyrius,

11.19. Teritorijos pavadinimas: **vienuoliktasis skirsnis)**

Teritorijos unikalus numeris: **100702862**

[registravimo pagrindas: **2024-10-25 Prašymas**

Teritorijos nustatymo dokumentas: **Šiaulių rajono savivaldybės administracija; 2014-10-30 SPRENDIMAS DĖL PRITARIMO KOREGUOTI VANDENS IR NUOTEKŲ TVARKYMO INFRASTRUKTŪROS PLĖTROS SPECIALŲJĮ PLANĄ ŠIAULIŲ RAJONE T-270**

[registravimo data: **2024-11-04**

Duomenų pakeitimo pagrindas: **2024-11-19 Prašymas**

Teritorijos nustatymo dokumentas: **Šiaulių miesto savivaldybės administracija; 2017-07-27 Šiaulių miesto savivaldybės tarybos sprendimas 'Dėl Šiaulių miesto vandens tiekimo ir nuotekų tvarkymo infrastruktūros plėtos specialiojo plano pakeitimo patvirtinimo ir pripažinimo Šiaulių miesto savivaldybės bendrojo plano sudedamąja dalimi' T-290**

Duomenų pakeitimo data: **2024-11-20**

Duomenų pakeitimo pagrindas: **2024-11-15 Prašymas**

Teritorijos nustatymo dokumentas: **Šiaulių rajono savivaldybės administracija; 2017-07-27 Šiaulių miesto savivaldybės tarybos sprendimas 'Dėl Šiaulių miesto vandens tiekimo ir nuotekų tvarkymo infrastruktūros plėtos specialiojo plano pakeitimo patvirtinimo ir pripažinimo Šiaulių miesto savivaldybės bendrojo plano sudedamąja dalimi' T-290**

Duomenų pakeitimo data: **2024-11-18**

Žemės sklypo plotas, patenkantis į Teritoriją: **77694 kv. m, nuo 2024-11-20**

Vandens tiekimo ir nuotekų, paviršinių nuotekų tvarkymo

11.20. Teritorijos pavadinimas: **infrastruktūros apsaugos zonos (III skyrius, dešimtas skirsnis)**

Teritorijos unikalus numeris: **100655382**

[registravimo pagrindas: **Šiaulių miesto savivaldybės administracija; 2017-07-27 Šiaulių miesto savivaldybės tarybos sprendimas 'Dėl Šiaulių miesto vandens tiekimo ir nuotekų tvarkymo infrastruktūros plėtos specialiojo plano pakeitimo patvirtinimo ir pripažinimo Šiaulių miesto savivaldybės bendrojo plano sudedamąja dalimi' Nr. T-290**

[registravimo data: **2024-06-21**

Žemės sklypo plotas, patenkantis į Teritoriją: **2 kv. m, nuo 2024-06-21**

Vandens tiekimo ir nuotekų, paviršinių nuotekų tvarkymo

11.21. Teritorijos pavadinimas: **infrastruktūros apsaugos zonos (III skyrius, dešimtas skirsnis)**

Teritorijos unikalus numeris: **100652392**

[registravimo pagrindas: **Šiaulių miesto savivaldybės administracija; 2017-07-27 Šiaulių miesto savivaldybės tarybos sprendimas 'Dėl Šiaulių miesto vandens tiekimo ir nuotekų tvarkymo infrastruktūros plėtos specialiojo plano pakeitimo patvirtinimo ir pripažinimo Šiaulių miesto savivaldybės bendrojo plano sudėtinė dalimi' Nr. T-290**

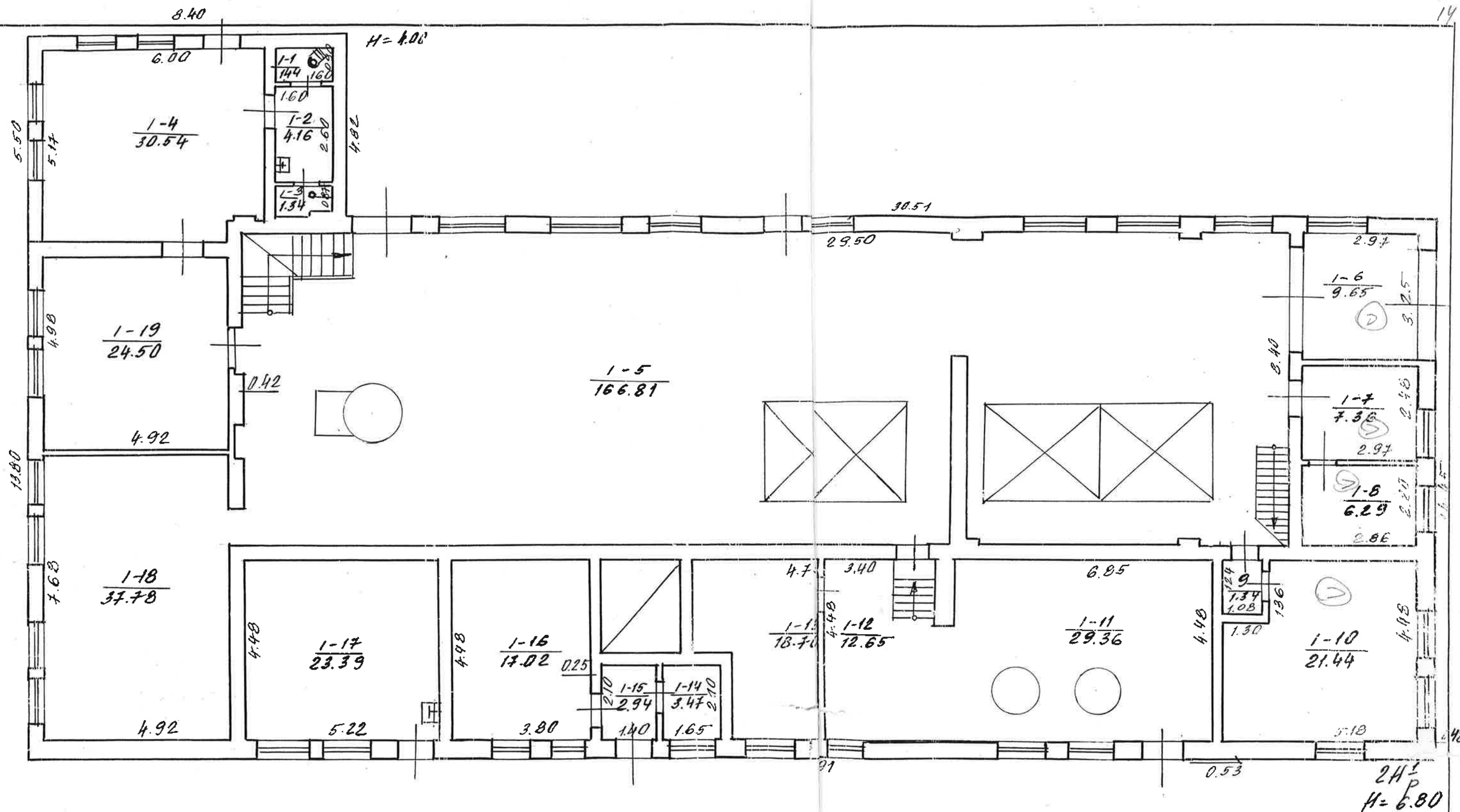
[registravimo data: **2024-05-28**

Žemės sklypo plotas, patenkantis į Teritoriją: **1 kv. m, nuo 2024-05-28**

12. Registro pastabos ir nuorodos: įrašų nėra

13. Kita informacija: įrašų nėra

14. Informacija apie duomenų sandoriui tikslinimą: įrašų nėra



ŽEMĖS IR KITO NEILGALIOJAMO TURTO KADASTRO IR REGISTRO VALSTYBĖS ĮMONĖS ŠIAULIŲ FILIALAS				
KUDIRKOS 99				
Miestas	Kv.	Sk.	Raidė	Sudarė
ŠIAULIAI	2H ¹ _P			(PARAŠAS)
M 100				Tikrino
				(PARAŠAS)
Gamybinių grupių Nr.		2	62.08	mėn. 10 d.



**VIEŠOSIOS ĮSTAIGOS RESPUBLIKINĖS ŠIAULIŲ LIGONINĖS
DIREKTORIUS**

**ĮSAKYMAS
DĖL NEKILNOJAMOJO TURTO
PRIPAŽINIMO NETINKAMU (NEGALIMU) NAUDOTI IR JO NURAŠYMO**

2024 m. gruodžio 11 d. Nr. V-1035
Šiauliai

Vadovaudamasis Lietuvos Respublikos valstybės ir savivaldybių turto valdymo, naudojimo ir disponavimo juo įstatymo 26 straipsnio 1 dalies 1 ir 3 punktais, Pripažinto nereikalingu arba netinkamu (negalimu) naudoti valstybės ir savivaldybių turto nurašymo, išardymo ir likvidavimo tvarkos aprašo, patvirtinto Lietuvos Respublikos Vyriausybės 2001 m. spalio 19 d. nutarimu Nr. 1250 „Dėl Pripažinto nereikalingu arba netinkamu (negalimu) naudoti valstybės ir savivaldybių turto nurašymo, išardymo ir likvidavimo tvarkos aprašo patvirtinimo“, 4 ir 7 punktais ir 9.1 papunkčiu ir atsižvelgdamas į 2011 m. lapkričio 14 d. Statinio ekspertizės akto Nr. SE11-16 ir 2024 m. gegužės 29 d. Statinio dalinės ekspertizės akto Nr. SE24-07 išvadas bei viešosios įstaigos Respublikinės Šiaulių ligoninės (toliau – Ligoninė) direktoriaus 2024 m. rugsėjo 16 d. įsakymu Nr. V-820 „Dėl komisijos turtui įvertinti sudarymo“ sudarytos komisijos parengtą Nereikalingų arba netinkamų (negalimų) naudoti nekilnojamojo turto ar kitų nekilnojamųjų daiktų apžiūros pažymą Nr. VL-357:

1. P r i p a ž i s t u netinkamu (negalimu) naudoti dėl fizinio nusidėvėjimo, avarinės būklės, valstybei nuosavybės teise priklausančią ir šiuo metu viešosios įstaigos Respublikinės Šiaulių ligoninės patikėjimo teise pagal 2023 m. birželio 30 d. Valstybės turto patikėjimo sutartį Nr. TPS-40 valdomą nekilnojamąjį turtą – pastatą – katilinę, esančią Šiauliuose, V. Kudirkos g. 99, kurios unikalus numeris 2994-0002-0029, bendras plotas 420,18 kv. m., pažymėjimas plane 2H1p, inventorinis numeris 12010003, įsigijimo vertė 31 132,70 Eur, likutinė vertė 2024 m. gruodžio 31 d. 2060,19 Eur.

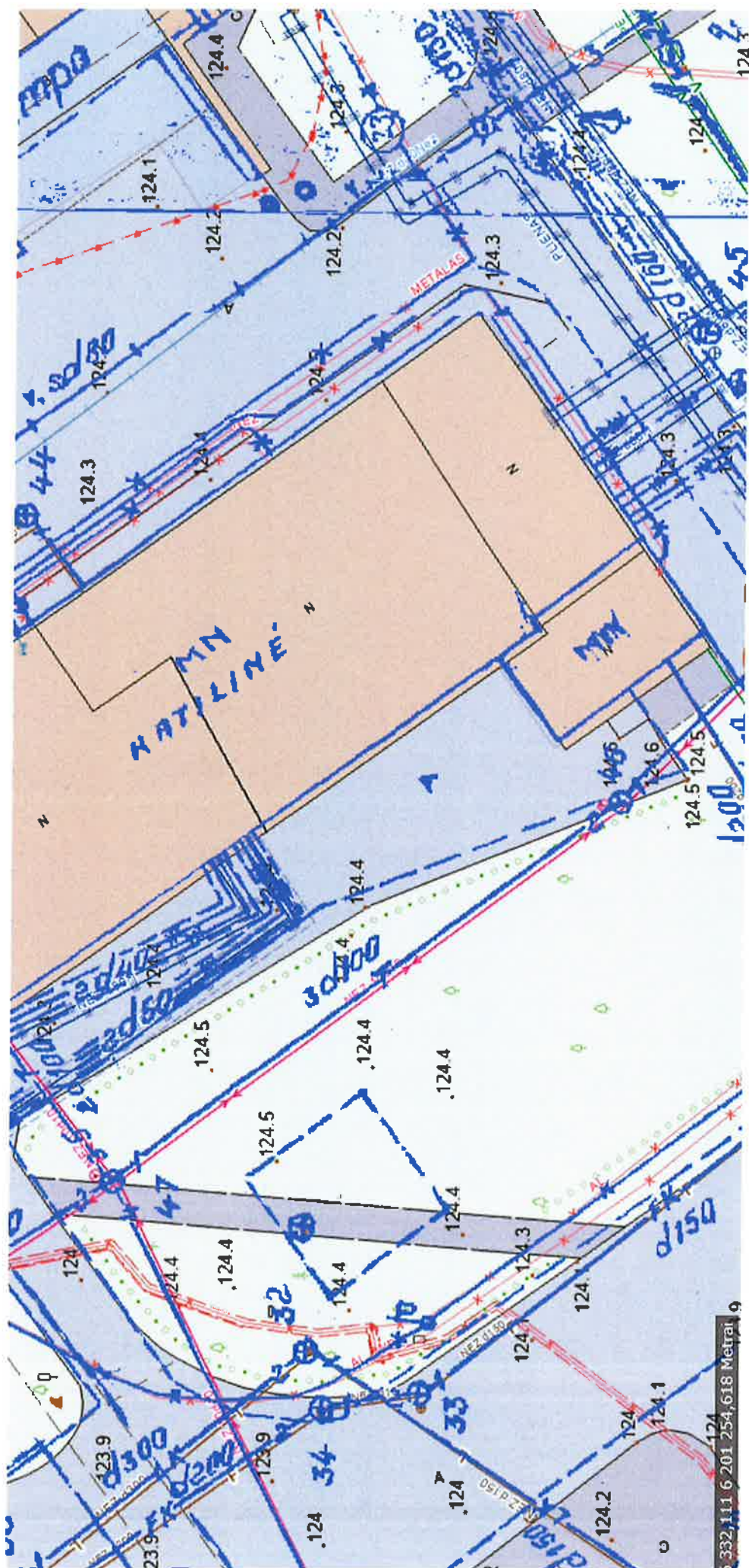
2. L e i d ž i u įsakymo 1 punkte nurodytą turtą nurašyti ir likviduoti teisės aktų nustatyta tvarka.

3. Į p a r e i g o j u viešosios įstaigos Respublikinės Šiaulių ligoninės Ūkio skyriaus vedėją Egidijų Urbą inicijuoti įsakymo 1 punkte nurodyto turto išardymą, likvidavimą, nurašymą bei išregistravimą iš Nekilnojamojo turto registro ir atlikti su tuo visus susijusius veiksmus.

4. P a v e d u viešosios įstaigos Respublikinės Šiaulių ligoninės Apskaitos ir biudžeto skyriui, nurašius valstybės turtą iš finansinės apskaitos, informuoti Sveikatos apsaugos ministeriją ir inicijuoti 2023 m. birželio 30 d. Valstybės turto patikėjimo sutarties Nr. TPS-40 pakeitimą.

Direktorius

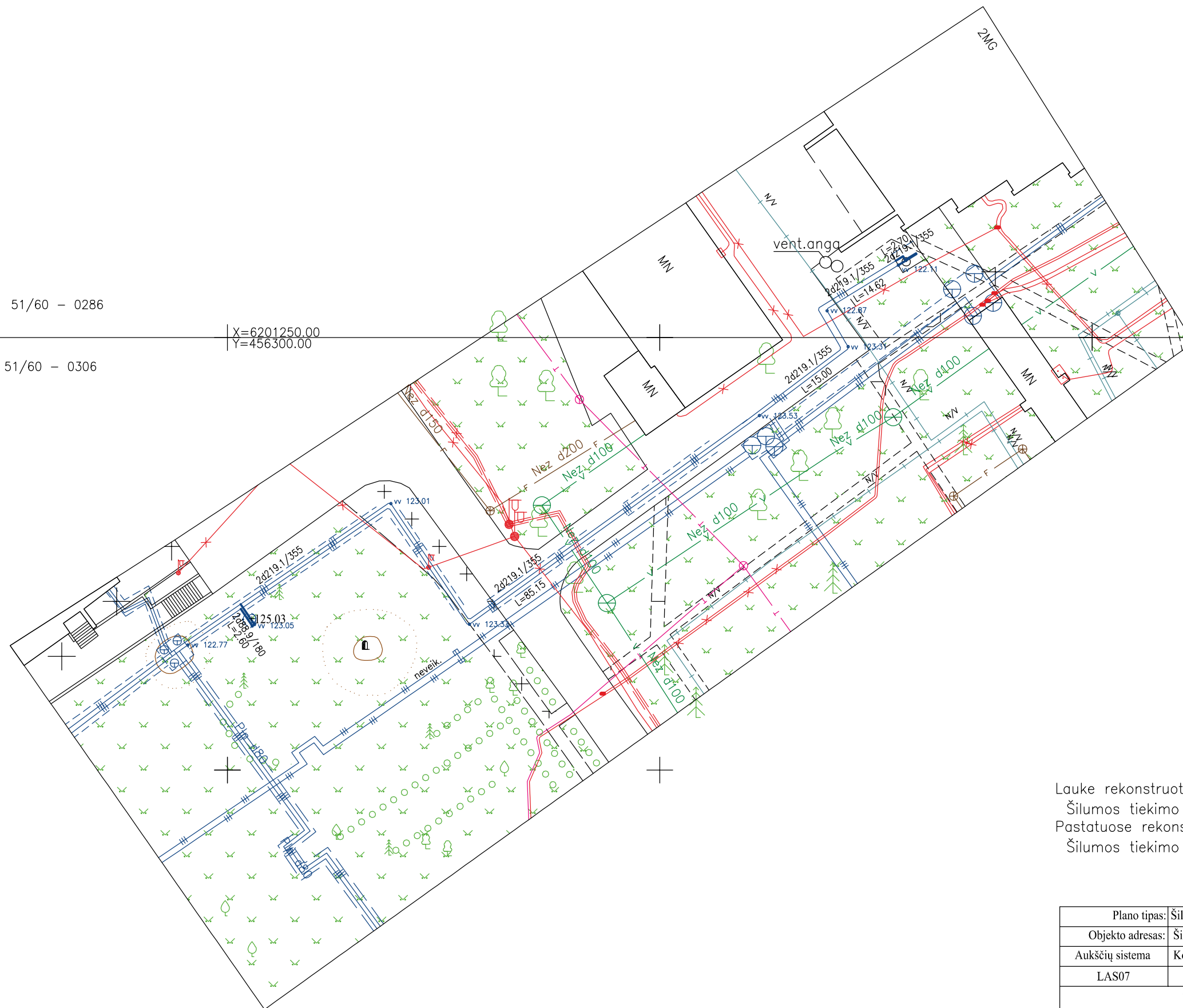
Mindaugas Pauliukas



51/60 – 0286

51/60 – 0306

X=6201250.00
Y=456300.00



Lauke rekonstruoti šilumos tiekimo tinklai
Šilumos tiekimo vamzdis 2xPLd88.9/180 – 2.60 m.
Pastatuose rekonstruoti šilumos tiekimo tinklai
Šilumos tiekimo vamzdis 2xPLd219.1/355 – 2.70 m.

Plano tipas:		Šilumos tiekimo tinklų kontrolinė - geodezinė nuotrauka			
Objekto adresas:		Šiaulių m. sav. Šiaulių m. V.Kudirkos g. 99			
Aukščių sistema		Koordinatų sistema	Pagrindinis objektų tikslumas, cm		
LAS07	LKS-94	Horizontalus:	4	Vertikalus:	5
UAB "Matininkų centras"					
Kv.paž.Nr.	Vardas, pavardė	parašas	Data	A.V.	
			2023-07-28		
Užsakovas		Mastelis	Lapo Nr.	Lapų sk.	
UAB "Dovyra"		1:500	1	1	

NAUDOTOS LICENCIJUOTOS PROGRAMINĖS ĮRANGOS SĄRAŠAS

Eil. Nr.	Programos pavadinimas	Paskirtis	Licencijos tipas
1.	„QCAD“	Brėžinių braižymas	Atviro kodo licencija
2.	Microsoft Office 365 paketo programa „Word“	Tekstinės dalies parengimas	Programinės įrangos nuoma

PV

(vardas, pavardė, parašas)